

平面図

S=1:2500

町道4093号線



町道4133号線

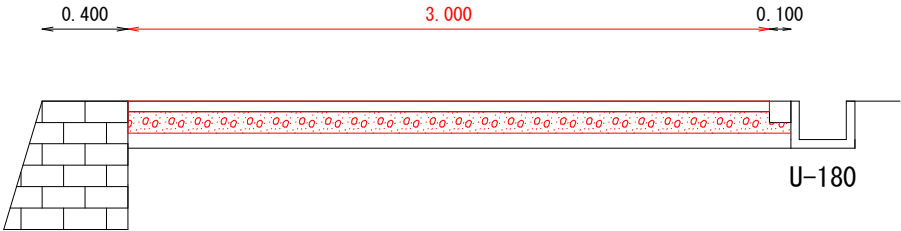


工事名	令和5年度 町単維持補修事業 町道4093号線外 舗装修繕工事		
図面名	平面図		
作成年月日			
縮尺	1:2500	図面番号	1 / 3
会社名			
事業者名	多気町建設課		

標準断面図
1 : 25

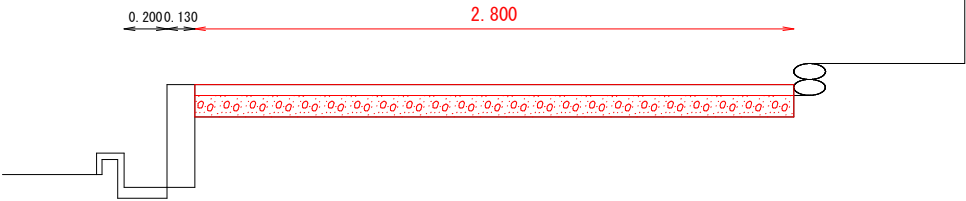
町道4093号線

測 点	No. 0
区 分	数 量
掘削	0.2 m2
舗装取壊工	3.0 m
下層路盤	3.1 m
不陸整正	3.1 m
表層	3.0 m



町道4133号線

測 点	No. 1
区 分	数 量
掘削	0.3 m2
舗装取壊工	2.8 m
下層路盤	2.8 m
不陸整正	2.8 m
表層	2.8 m



工事名	令和5年度 町単維持補修事業 町道4093号線外 舗装修繕工事		
図面名	横断面図		
作成年月日			
縮尺	1/25	図面番号	2 / 3
会社名			
事業者名	多気町建設課		

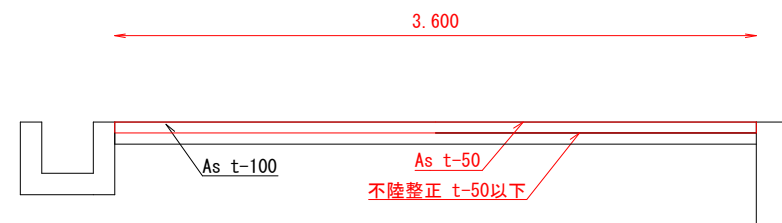
平面図

S=1:2500



町道5002号線

測点	No. 0
区分	数量
舗装取壊工	3.6 m
不陸整正	3.6 m
表層	3.6 m



工事名	令和5年度 町単維持補修事業 町道4093号線外 舗装修繕工事		
図面名	横断面		
作成年月日			
縮尺	1/25	図面番号	3 / 3
会社名			
事業者名	多気町建設課		