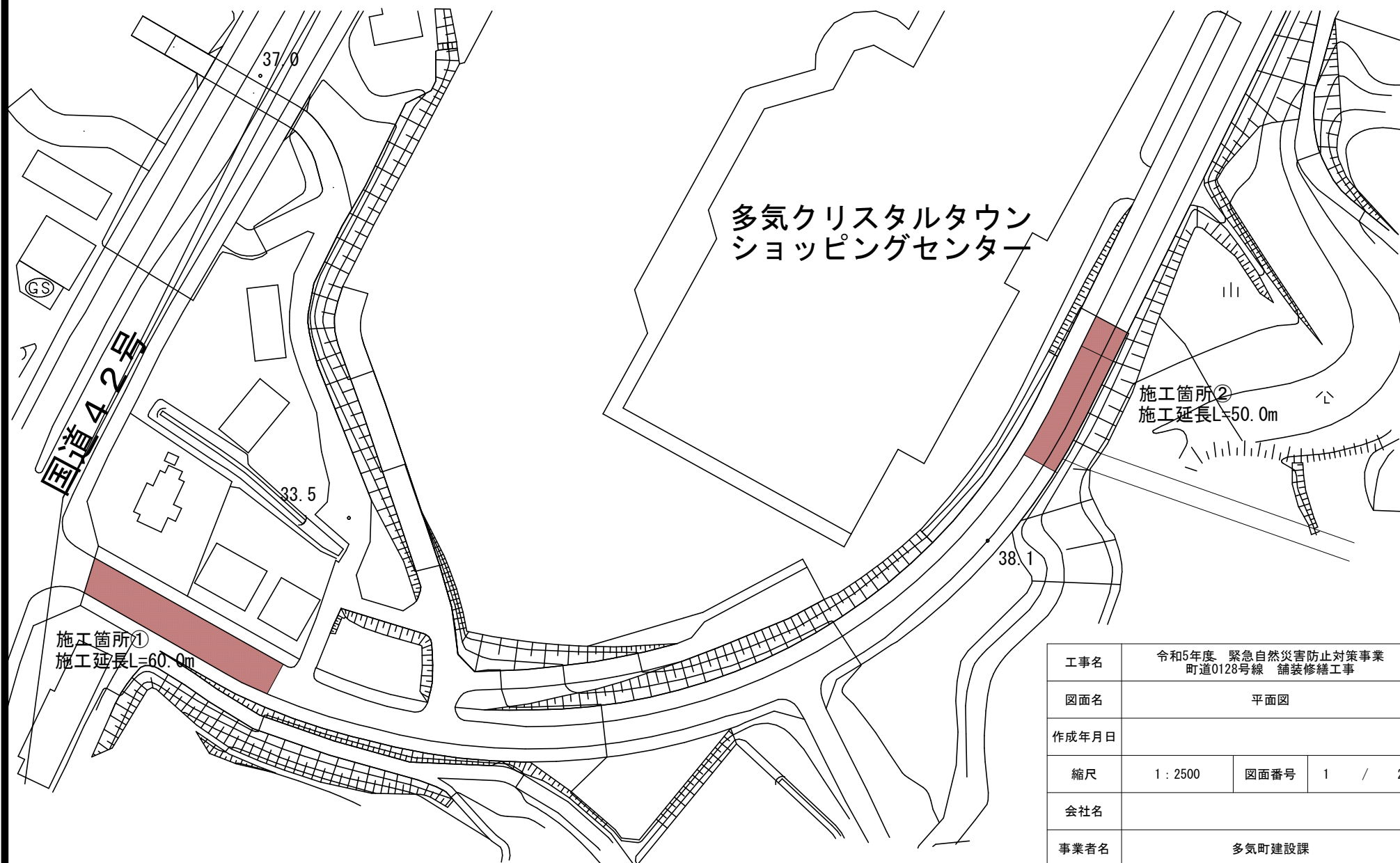


平面図

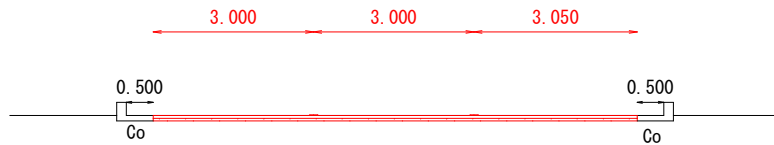


工事名	令和5年度 緊急自然災害防止対策事業 町道0128号線 舗装修繕工事		
図面名	平面図		
作成年月日			
縮尺	1 : 2500	図面番号	1 / 2
会社名			
事業者名	多気町建設課		

標準断面図


クリスタル線0-100 ① L=60.0m

測 点	クリスタル線0-100
区 分	数 量
舗装版切断	9.1 m
舗装版破碎	9.1 m
不陸整正 (t-30以下)	9.1 m
基層	9.1 m
表層	9.1 m



クリスタル線0-100 ② L=50.0

測 点	クリスタル線0-100
区 分	数 量
舗装版切断	7.6 m
舗装版破碎	7.6 m
不陸整正 (t-30以下)	7.6 m
基層	7.6 m
表層	7.6 m



工事名	令和5年度 緊急自然災害防止対策事業 町道0128号線 舗装修繕工事			
図面名	標準断面図			
作成年月日				
縮尺	1 : 100	図面番号	2	/ 2
会社名				
事業者名	多気町建設課			