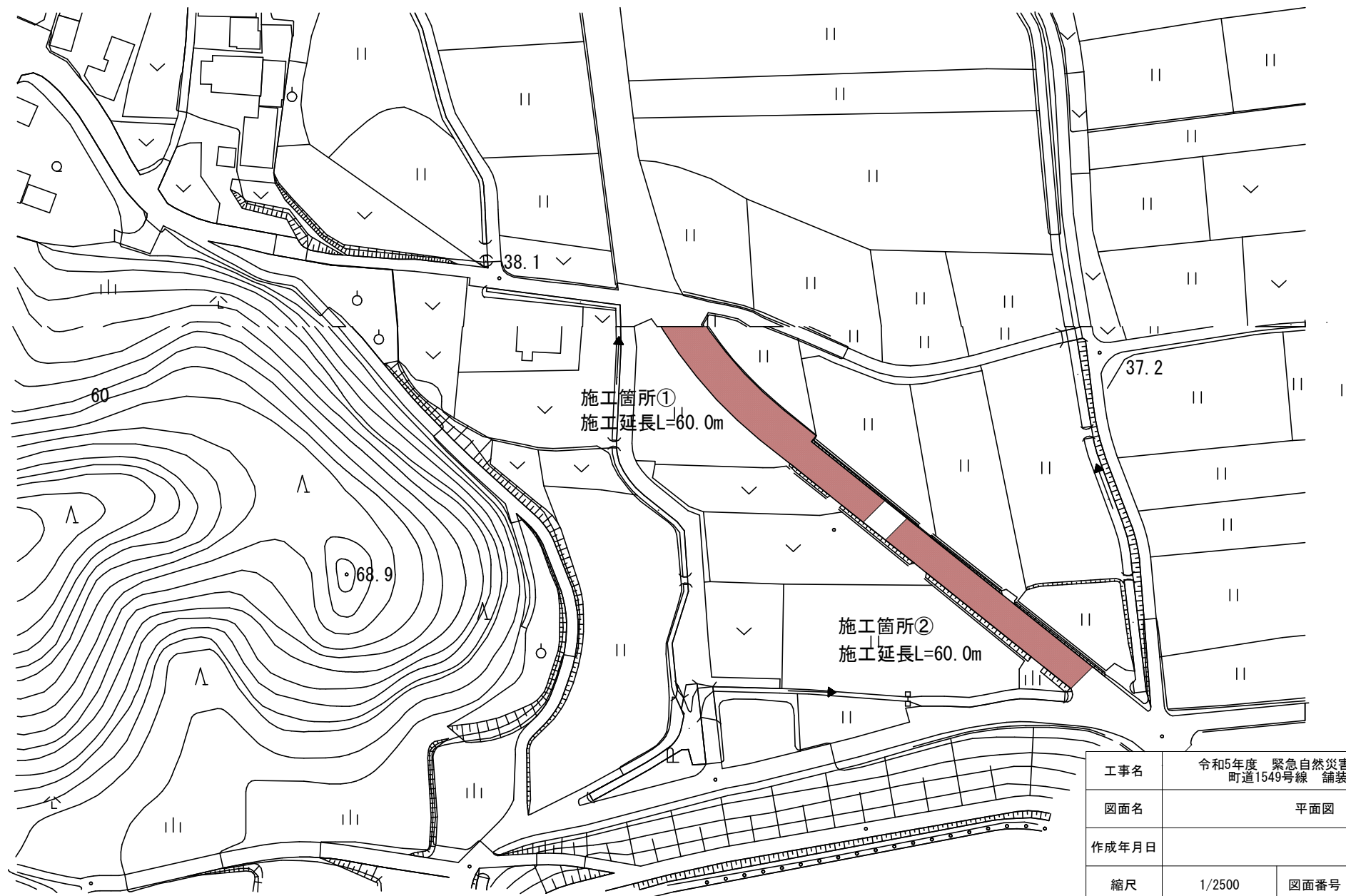


平面図

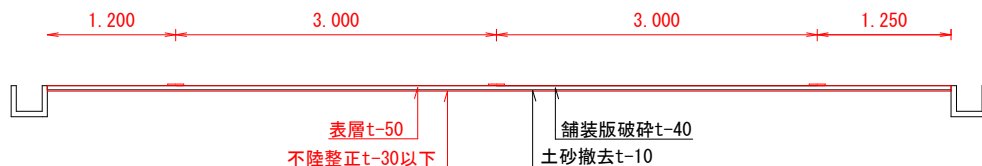


工事名	令和5年度 緊急自然災害防止対策事業 町道1549号線 舗装修繕工事		
図面名	平面図		
作成年月日			
縮尺	1/2500	図面番号	1 / 2
会社名			
事業者名	多気町建設課		

標準断面図

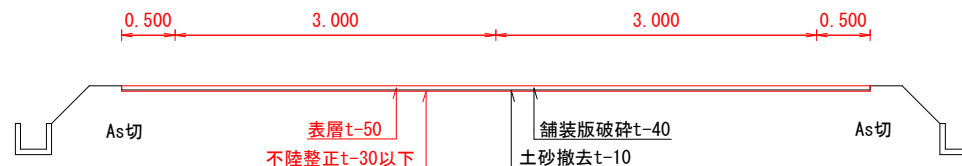
町道1549号線① L=60.0m

測 点	町道1549号線①
区 分	数 量
掘削	0.1 m2
舗装版破碎	8.5 m
不陸整正	8.5 m
表層	8.5 m



町道1549号線② L=60.0m

測 点	町道1549号線②
区 分	数 量
掘削	0.1 m2
舗装版破碎	7.0 m
不陸整正	7.0 m
表層	7.0 m



工事名	令和5年度 緊急自然災害防止対策事業 町道1549号線 舗装修繕工事		
図面名	標準断面図		
作成年月日			
縮尺	1/50	図面番号	2 / 2
会社名			
事業者名	多気町建設課		