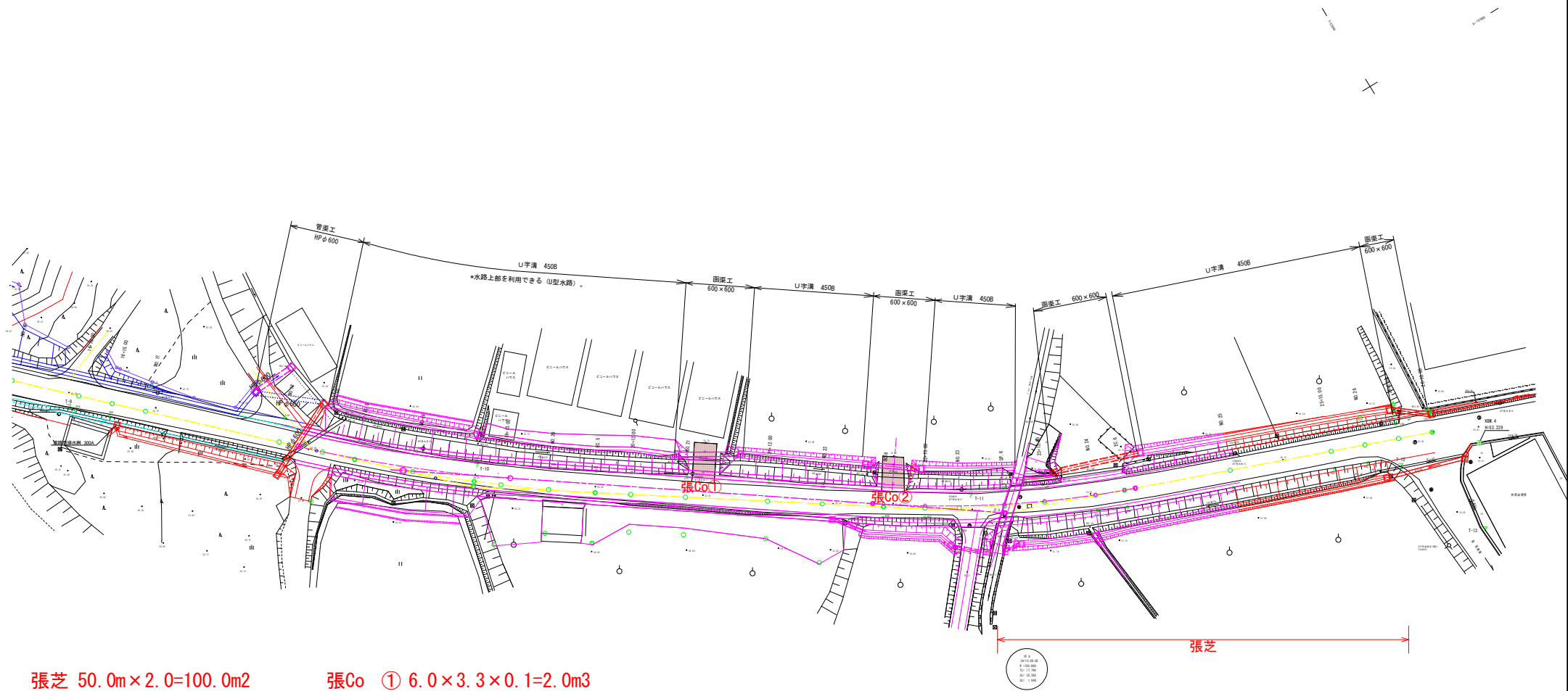


# 平面図



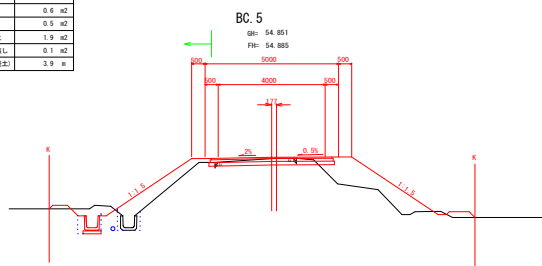
張芝 50.0m × 2.0=100.0m<sup>2</sup>

張Co ① 6.0 × 3.3 × 0.1=2.0m<sup>3</sup>

② 5.3 × 3.4 × 0.1=1.8m<sup>3</sup>

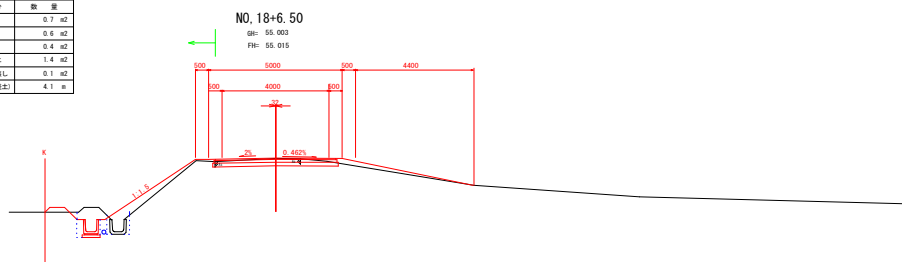
|       |                          |      |   |   |   |
|-------|--------------------------|------|---|---|---|
| 工事名   | 野原分体土木事業<br>町道220号線 改良工事 |      |   |   |   |
| 図案名   | 平面図                      |      |   |   |   |
| 作成年月日 |                          |      |   |   |   |
| 縮尺    | 1/250                    | 図案番号 | 1 | / | 6 |
| 会社名   |                          |      |   |   |   |
| 造形者名  |                          |      |   |   |   |

| 測 点       | BC.5   |
|-----------|--------|
| 区分        | 数 量    |
| 掘削        | 0.6 m2 |
| 床掘        | 0.6 m2 |
| 埋戻        | 0.5 m2 |
| 路床盛土      | 1.9 m2 |
| 構造物取壊し    | 0.1 m2 |
| 法面整形 (盛土) | 3.9 m  |



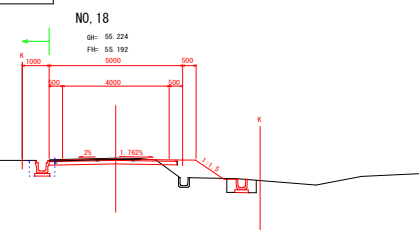
DL=50

| 測 点       | No. 18+6.5m |
|-----------|-------------|
| 区 分       | 数 量         |
| 掘削        | 0.7 m2      |
| 床掘        | 0.6 m2      |
| 埋戻        | 0.4 m2      |
| 踏床盛土      | 1.4 m2      |
| 構造物取壊し    | 0.1 m2      |
| 清選材料 (盛土) | 4.1 m       |



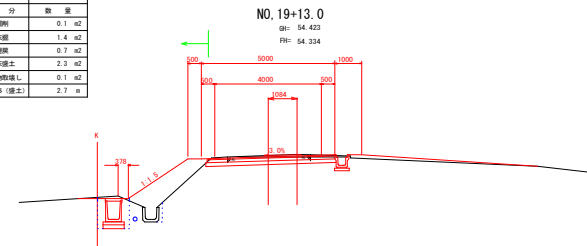
DL=50

|     |        |
|-----|--------|
| 测 点 | No. 18 |
| 区 分 | 数 量    |
| 床面  | 0.5 m2 |
| 埤底  | 0.3 m2 |



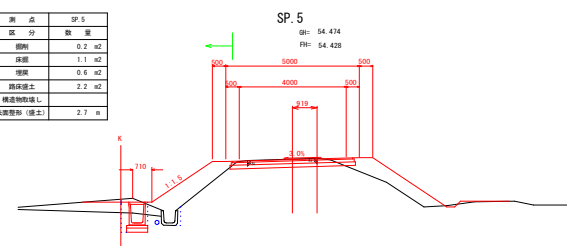
DL=50

| 測 点       | No. 19+13.0        |
|-----------|--------------------|
| 区 分       | 数 量                |
| 掘削        | 0.1 m <sup>3</sup> |
| 床掘        | 1.4 m <sup>3</sup> |
| 埋戻        | 0.7 m <sup>3</sup> |
| 踏床強土      | 2.3 m <sup>3</sup> |
| 構造物取壊し    | 0.1 m <sup>3</sup> |
| 法面整形 (盛土) | 2.7 m <sup>3</sup> |



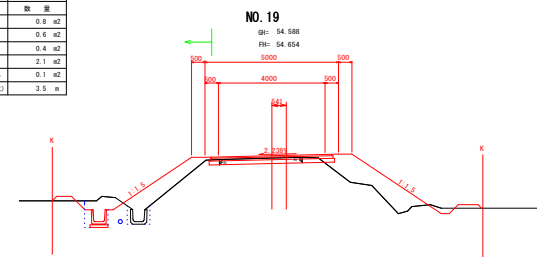
DL=50

| 測 点       | SP.5               |
|-----------|--------------------|
| 区分        | 数 量                |
| 掘削        | 0.2 m <sup>3</sup> |
| 床掘        | 1.1 m <sup>3</sup> |
| 埋戻        | 0.6 m <sup>3</sup> |
| 踏床強土      | 2.2 m <sup>3</sup> |
| 構造物取壊し    |                    |
| 法面整形 (強土) | 2.7 m <sup>3</sup> |



DL=50

| 測 点       | No. 19             |
|-----------|--------------------|
| 区 分       | 数 量                |
| 掘削        | 0.8 m <sup>3</sup> |
| 床掘        | 0.6 m <sup>3</sup> |
| 埋戻        | 0.4 m <sup>3</sup> |
| 路床強土      | 2.1 m <sup>3</sup> |
| 構造物取壊し    | 0.1 m <sup>3</sup> |
| 法面整形 (強土) | 3.5 m <sup>3</sup> |

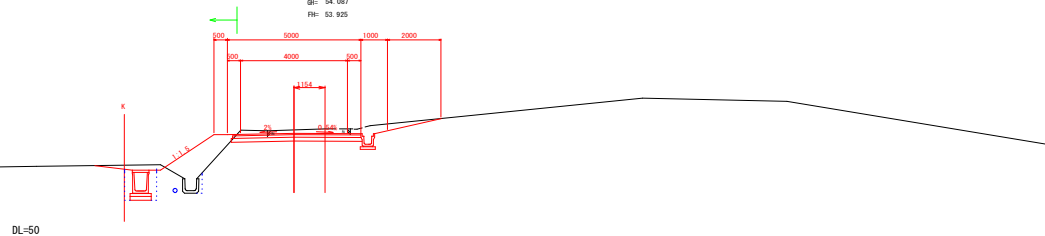


DL=50

|       |                           |      |     |
|-------|---------------------------|------|-----|
| 工事名   | 町環公共土木事業<br>町道0230号線 改良工事 |      |     |
| 図面名   | 横断図①                      |      |     |
| 作成年月日 |                           |      |     |
| 縮尺    |                           | 図面番号 | 2 / |
| 会社名   |                           |      |     |
| 事業者名  |                           |      |     |

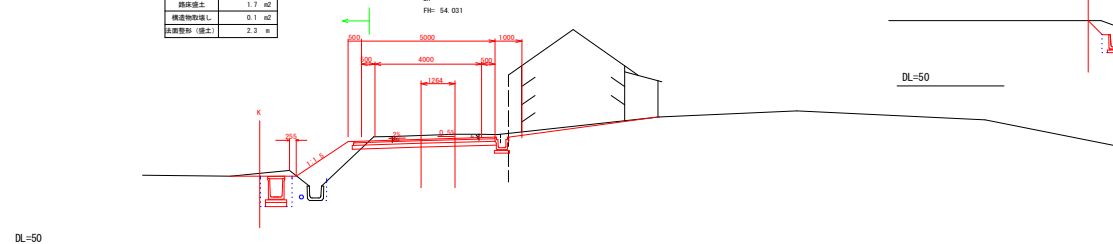
| 测 点       | No. 20+12.0 |
|-----------|-------------|
| 区 分       | 数 量         |
| 掘削        | 0.4 m2      |
| 床掘        | 1.1 m2      |
| 埋戻        | 0.8 m2      |
| 路床盛土      | 2.1 m2      |
| 構造物取壊し    | 0.1 m2      |
| 法面整形 (盛土) | 2.4 m       |

N0, 20+12.0  
GH= 54.087  
FH= 53.925



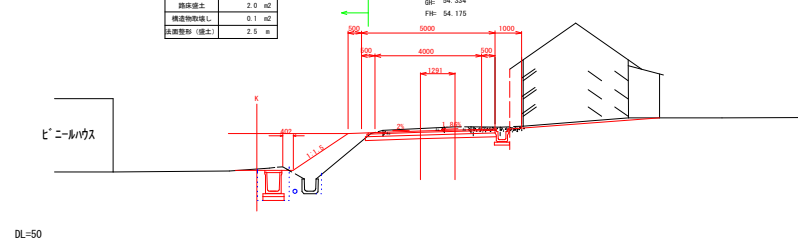
| 測 点       | EC 5   |
|-----------|--------|
| 区 分       | 数 量    |
| 假药        | 0.3 n2 |
| 床面        | 1.4 n2 |
| 埋戻        | 0.8 n2 |
| 踏床盛土      | 1.7 n2 |
| 構造物取壊し    | 0.1 n2 |
| 法面整形 (盛土) | 2.3 n  |

**EC. 5**  
GH: 54.217  
FH: 54.031



| 測 点       | No. 20 |
|-----------|--------|
| 区 分       | 数 量    |
| 掘削        | 0.2 m2 |
| 床掘        | 1.4 m2 |
| 埋戻        | 0.7 m2 |
| 路床盛土      | 2.0 m2 |
| 構造物敷填土    | 0.1 m2 |
| 法面整形 (盛土) | 2.5 m  |

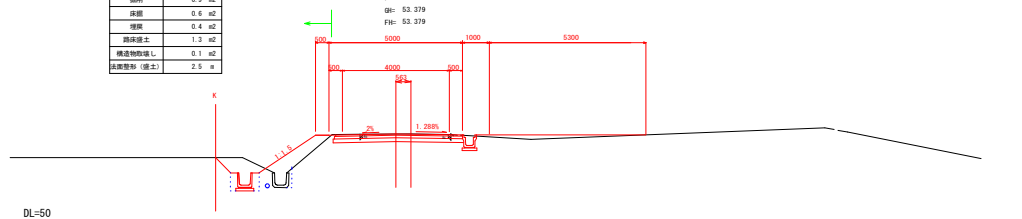
NO. 20  
GH: 54.334  
FH: 54.175



| 測 点       | No. 22 |
|-----------|--------|
| 区 分       | 数 量    |
| 掘削        | 0.9 m2 |
| 床掘        | 0.6 m2 |
| 埋戻        | 0.4 m2 |
| 跡床盛土      | 1.3 m2 |
| 構造物取壊し    | 0.1 m2 |
| 床面整形 (盛土) | 2.5 m2 |

NO. 22

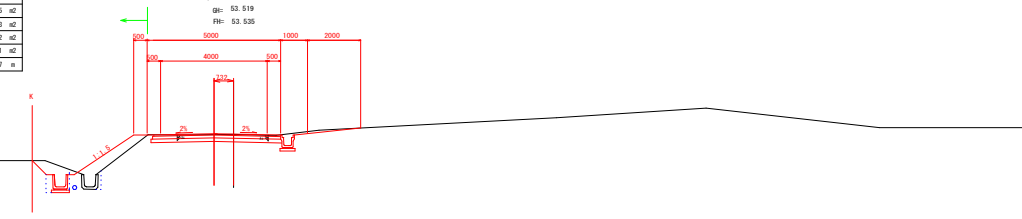
GH= 53.379  
FH= 53.379



| 測 点      | No. 21+12.0        |
|----------|--------------------|
| 区 分      | 数 量                |
| 掘削       | 0.7 m <sup>2</sup> |
| 床掘       | 0.5 m <sup>2</sup> |
| 埋戻       | 0.3 m <sup>2</sup> |
| 路床盛土     | 1.2 m <sup>2</sup> |
| 構造物敷設    | 0.1 m <sup>2</sup> |
| 法面整形(擁土) | 2.7 m <sup>3</sup> |

NO, 21+12.0

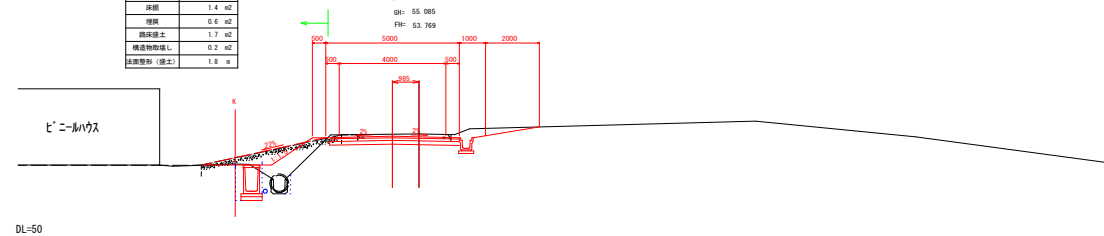
GH= 53.519  
 FH= 53.535



| 测 点       | No. 21 |
|-----------|--------|
| 区 分       | 数 量    |
| 鋼材        | 1.1 m2 |
| 床掘        | 1.4 m2 |
| 埋戻        | 0.6 m2 |
| 路床盛土      | 1.7 m2 |
| 構造物取壊し    | 0.2 m2 |
| 法面整形 (盛土) | 1.8 m  |

NO, 21

GH= 55.085  
FH= 53.769

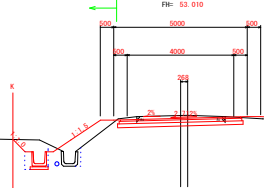


|       |                           |   |   |
|-------|---------------------------|---|---|
| 工事名   | 町営公共土木事業<br>町道0230号線 改良工事 |   |   |
| 図面名   | 横断図②                      |   |   |
| 作成年月日 |                           |   |   |
| 縮尺    | 図面番号                      | 3 | / |
| 会社名   |                           |   |   |
| 事業者名  |                           |   |   |

| 測 点       | No. 23             |
|-----------|--------------------|
| 区 分       | 数 量                |
| 路肩        | 0.6 m <sup>2</sup> |
| 路床        | 0.5 m <sup>2</sup> |
| 埋戻        | 0.3 m <sup>2</sup> |
| 路床盛土      | 1.1 m <sup>2</sup> |
| 構造物敷設上    | 0.1 m <sup>2</sup> |
| 基礎層等 (盛土) | 2.1 m              |

NO. 23

GH: 52.121  
FH: 52.010

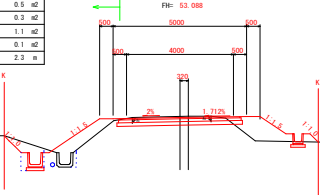


DL=50

| 測 点       | No. 22+15.0        |
|-----------|--------------------|
| 区 分       | 数 量                |
| 路肩        | 0.6 m <sup>2</sup> |
| 路床        | 0.5 m <sup>2</sup> |
| 埋戻        | 0.3 m <sup>2</sup> |
| 路床盛土      | 1.1 m <sup>2</sup> |
| 構造物敷設上    | 0.1 m <sup>2</sup> |
| 基礎層等 (盛土) | 2.3 m              |

NO. 22+15.0

GH: 52.141  
FH: 52.088

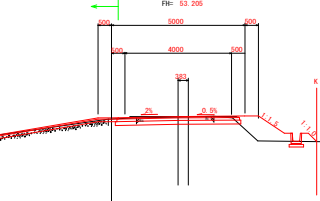


DL=50

| 測 点       | BC. 6              |
|-----------|--------------------|
| 区 分       | 数 量                |
| 路床盛土      | 0.2 m <sup>2</sup> |
| 基礎層等 (盛土) | 4.1 m              |

BC. 6

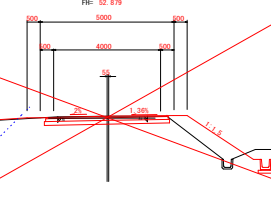
GH: 52.188  
FH: 52.205



DL=50

NO. 24

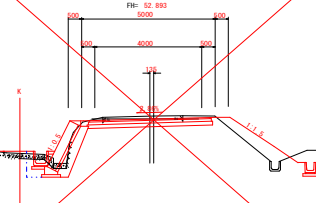
GH: 52.846  
FH: 52.879



DL=50

NO. 23+12.5

GH: 52.010  
FH: 52.893

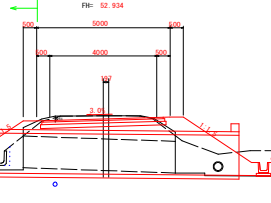


DL=50

| 測 点       | SP. 6              |
|-----------|--------------------|
| 区 分       | 数 量                |
| 路肩        | 0.7 m <sup>2</sup> |
| 路床        | 0.7 m <sup>2</sup> |
| 埋戻        | 0.5 m <sup>2</sup> |
| 路床盛土      | 1.1 m <sup>2</sup> |
| 構造物敷設上    | 0.1 m <sup>2</sup> |
| 基礎層等 (盛土) | 2.0 m              |

SP. 6

GH: 52.056  
FH: 52.934

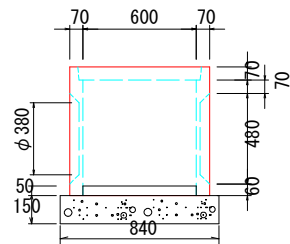
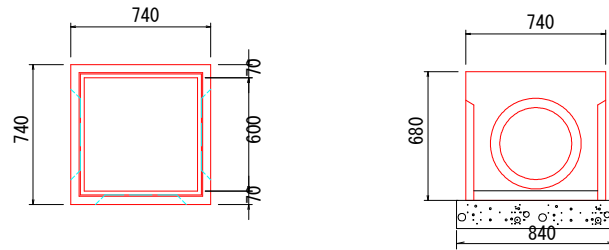


DL=50

|       |                           |      |   |   |   |
|-------|---------------------------|------|---|---|---|
| 工事名   | 町界公営土木事業<br>町道0230号線 改良工事 |      |   |   |   |
| 図面名   | 横断図③                      |      |   |   |   |
| 作成年月日 |                           |      |   |   |   |
| 縮尺    |                           | 図面番号 | 4 | / | 6 |
| 会社名   |                           |      |   |   |   |
| 事業者名  |                           |      |   |   |   |

# 会所桧600

S=1/20

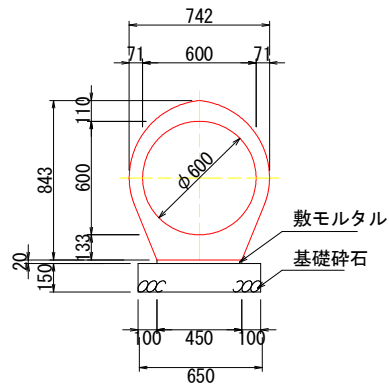


## 材料表

1基当り

| 名 称      | 規 格     | 単 位            | 数 量  | 摘 要 |
|----------|---------|----------------|------|-----|
| 会所桧      | 600     | 個              | 1.00 |     |
| 基礎コンクリート | 18-8-25 | m <sup>3</sup> | 0.10 |     |
| 同上型枠     |         | m <sup>3</sup> | 0.50 |     |
| インパート    | 18-8-25 | m <sup>2</sup> | 0.03 |     |

# 台付管D600

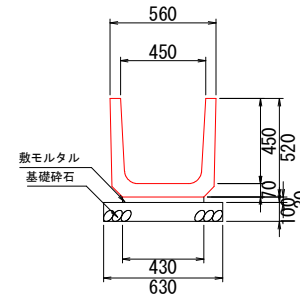


## 材料表

施工寸法・材料表 (10m当り)

| 名 称   | 規 格        | 単 位            | 数 量  | 摘 要 |
|-------|------------|----------------|------|-----|
| 台付管   | 600 L=2500 | 個              | 4.0  |     |
| 敷モルタル |            | m <sup>3</sup> | 0.09 |     |
| 基礎碎石  |            | m <sup>2</sup> | 6.50 |     |

# U形側溝450



## 数量表

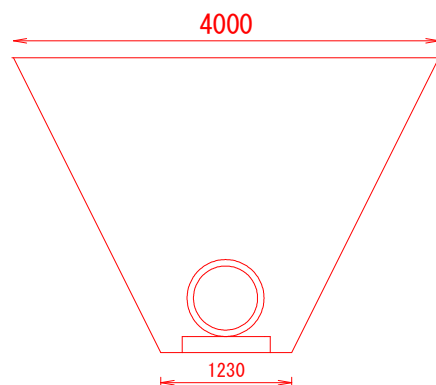
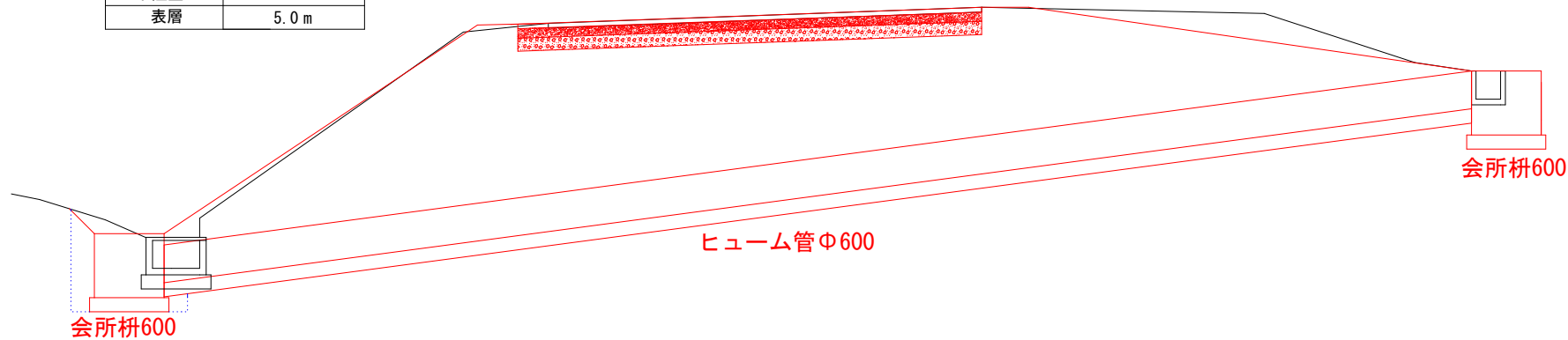
10m当り

| 名称    | 規格           | 単位             | 数量    |
|-------|--------------|----------------|-------|
| U形側溝  | 450 L=600    | 個              | 16.5  |
| 敷モルタル | 1 : 3        | m <sup>3</sup> | 0.129 |
| 基礎碎石  | RC40-0 t=100 | m <sup>2</sup> | 6.30  |

|       |                           |   |     |
|-------|---------------------------|---|-----|
| 工事名   | 町単公共土木事業<br>町道0230号線 改良工事 |   |     |
| 図面名   | 製品図                       |   |     |
| 作成年月日 |                           |   |     |
| 縮尺    | 図面番号                      | 5 | / 6 |
| 会社名   |                           |   |     |
| 事業者名  |                           |   |     |

# 断面図

| 測点<br>区分 | No. 18+5.0m付近<br>数量 |
|----------|---------------------|
| 掘削       | 1.3m <sup>2</sup>   |
| 床掘       | 23.0m <sup>2</sup>  |
| 埋戻       | 15.2m <sup>2</sup>  |
| 構造物取壊し   | 0.2m <sup>2</sup>   |
| 盛土法面     | 4.0 m               |
| 下層路盤     | 5.0 m               |
| 上層路盤     | 5.0 m               |
| 不陸整正     | 5.0 m               |
| 表層       | 5.0 m               |



|       |                  |      |   |   |   |
|-------|------------------|------|---|---|---|
| 工事名   | 町道0230号線 改良工事    |      |   |   |   |
| 図面名   | No. 18+5.0m付近断面図 |      |   |   |   |
| 作成年月日 |                  |      |   |   |   |
| 縮尺    |                  | 図面番号 | 6 | / | 6 |
| 会社名   |                  |      |   |   |   |
| 事業者名  |                  |      |   |   |   |