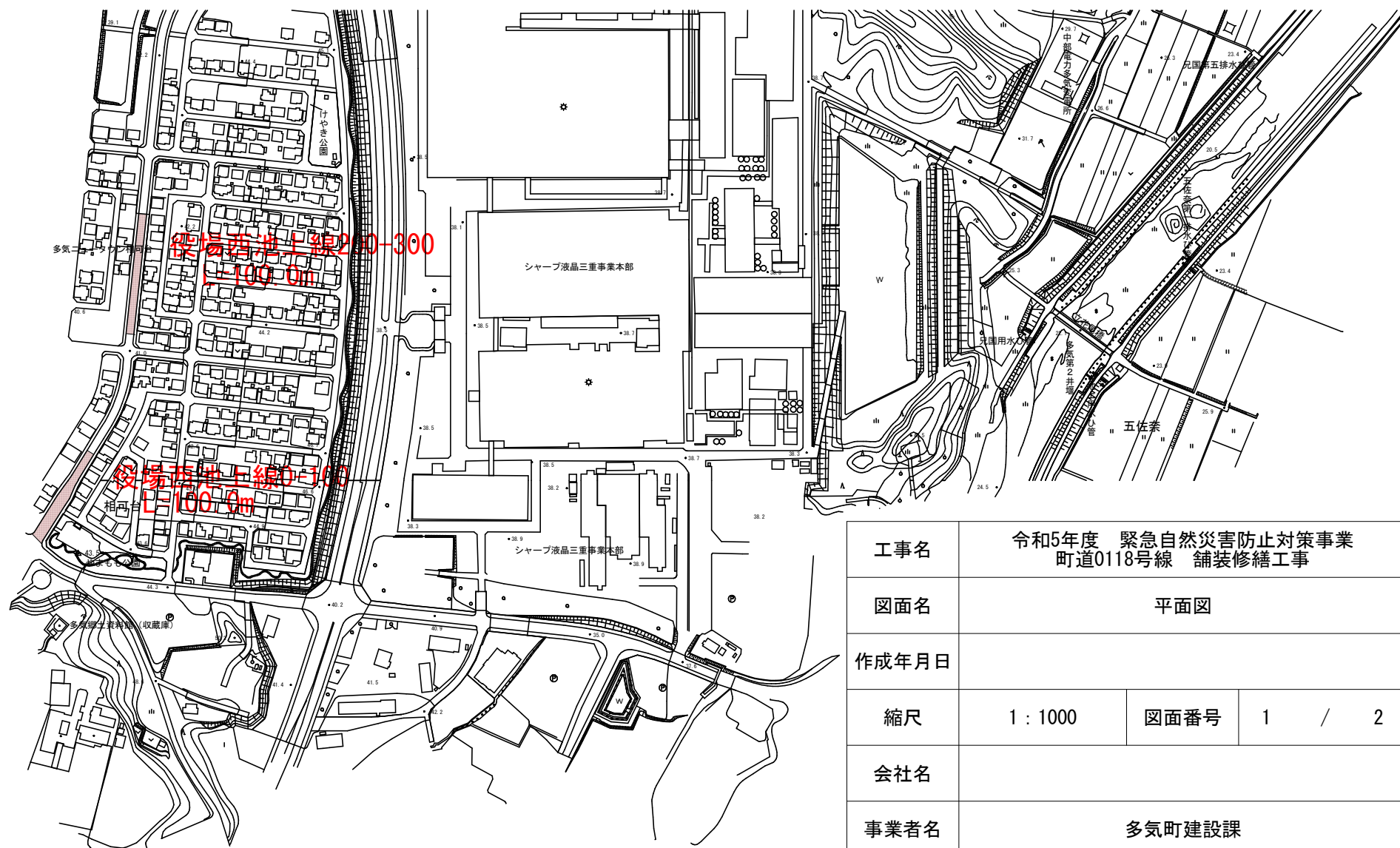


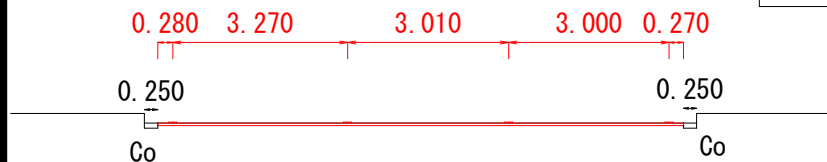
平面图



標準断面図

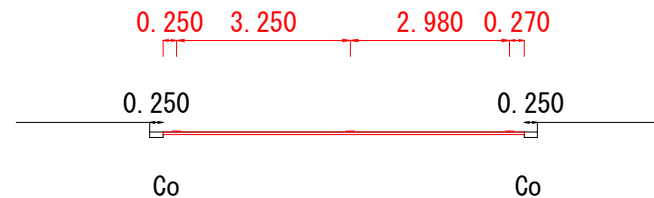
役場西池上線0-100 L=100.0m

測 点	役場西池上線0-100
区 分	数 量
舗装版切断	9.8 m
舗装版破碎	9.8 m
不陸整正 (t-30以下)	9.8 m
表層	9.8 m



役場西池上線200-300 L=100.0m

測 点	役場西池上線200-300
区 分	数 量
舗装版切断	6.8 m
舗装版破碎	6.8 m
不陸整正 (t-30以下)	6.8 m
表層	6.8 m



工事名	令和5年度 緊急自然災害防止対策事業 町道0118号線 舗装修繕工事		
図面名	縦断面図 標準断面図		
作成年月日			
縮尺		図面番号	2 / 2
会社名			
事業者名	多気町建設課		