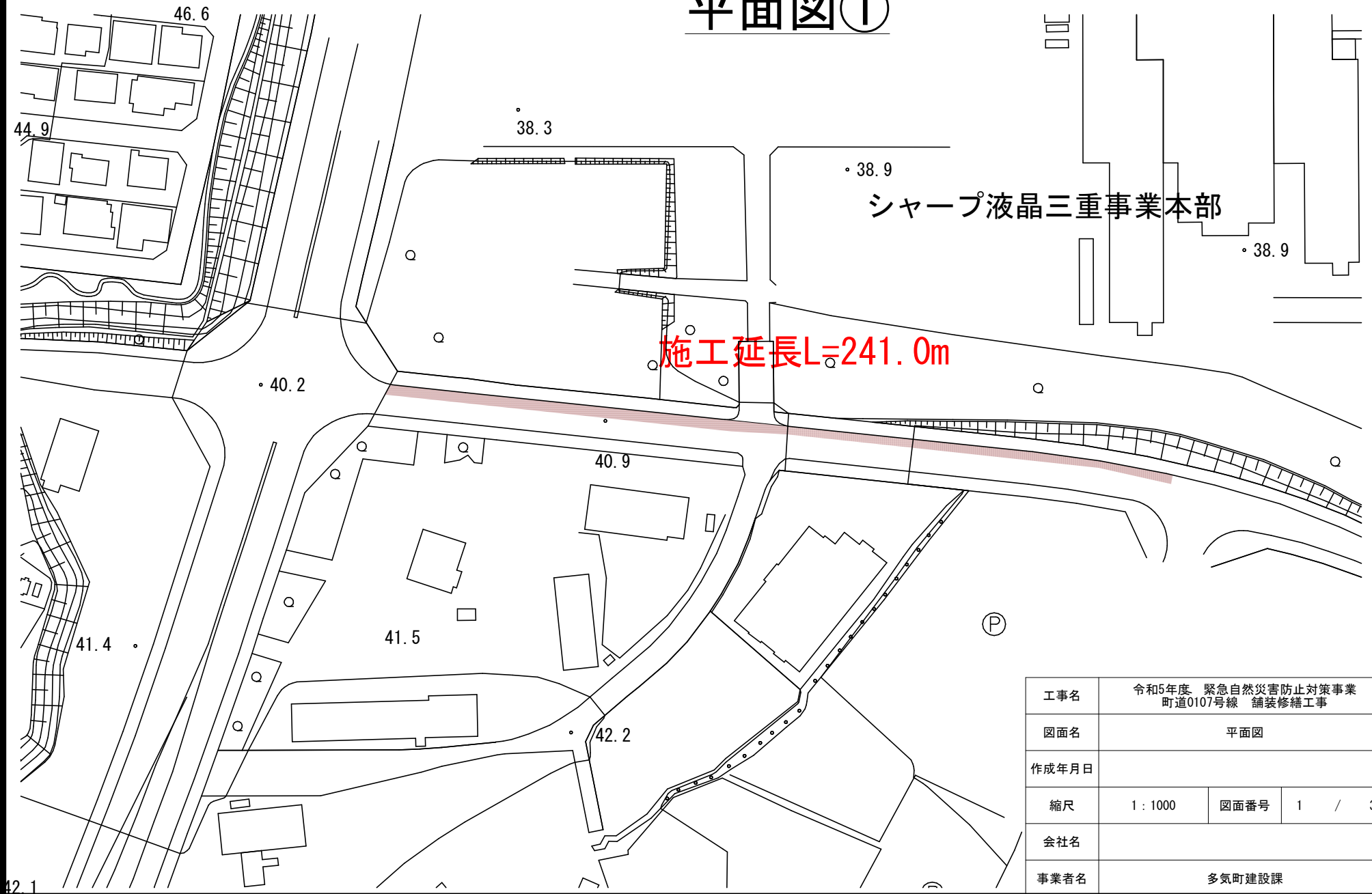
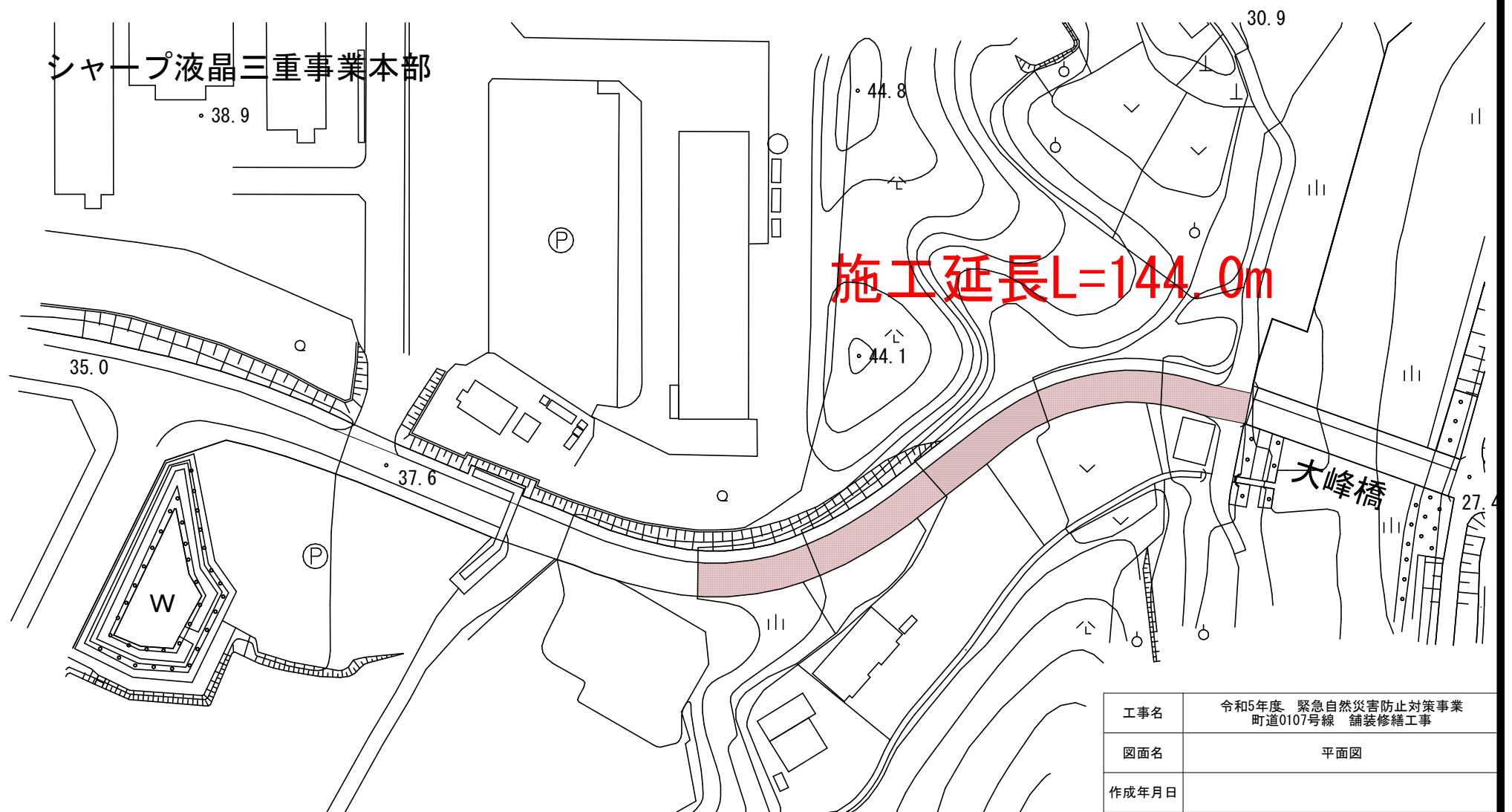


平面図①



工事名	令和5年度 緊急自然災害防止対策事業 町道0107号線 舗装修繕工事		
図面名	平面図		
作成年月日			
縮尺	1 : 1000	図面番号	1 / 3
会社名			
事業者名	多気町建設課		



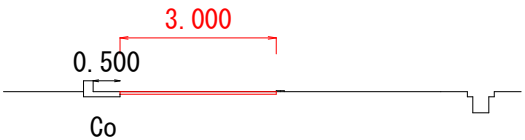
工事名	令和5年度 緊急自然災害防止対策事業 町道0107号線 舗装修繕工事			
図面名	平面図			
作成年月日				
縮尺	1 : 1000	図面番号	2	/ 3
会社名				
事業者名	多気町建設課			

標準断面図

1 : 100

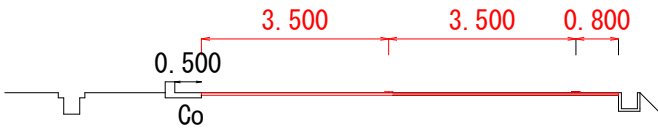
西五佐奈線 0-241 L=241.0m

測 点	西五佐奈線0-241
区 分	数 量
舗装版切断	3.0 m
舗装版破碎	3.0 m
不陸整正 (t-30以下)	3.0 m
表層	3.0 m



西五佐奈線 0-144 L=144.0m

測 点	西五佐奈線600-700
区 分	数 量
舗装版切断	7.8 m
舗装版破碎	7.8 m
不陸整正 (t-30以下)	7.8 m
表層	7.8 m



工事名	令和5年度 緊急自然災害防止対策事業 町道0107号線 舗装修繕工事工事		
図面名	標準断面図		
作成年月日			
縮尺	1 : 50	図面番号	3 / 3
会社名			
事業者名	多気町建設課		