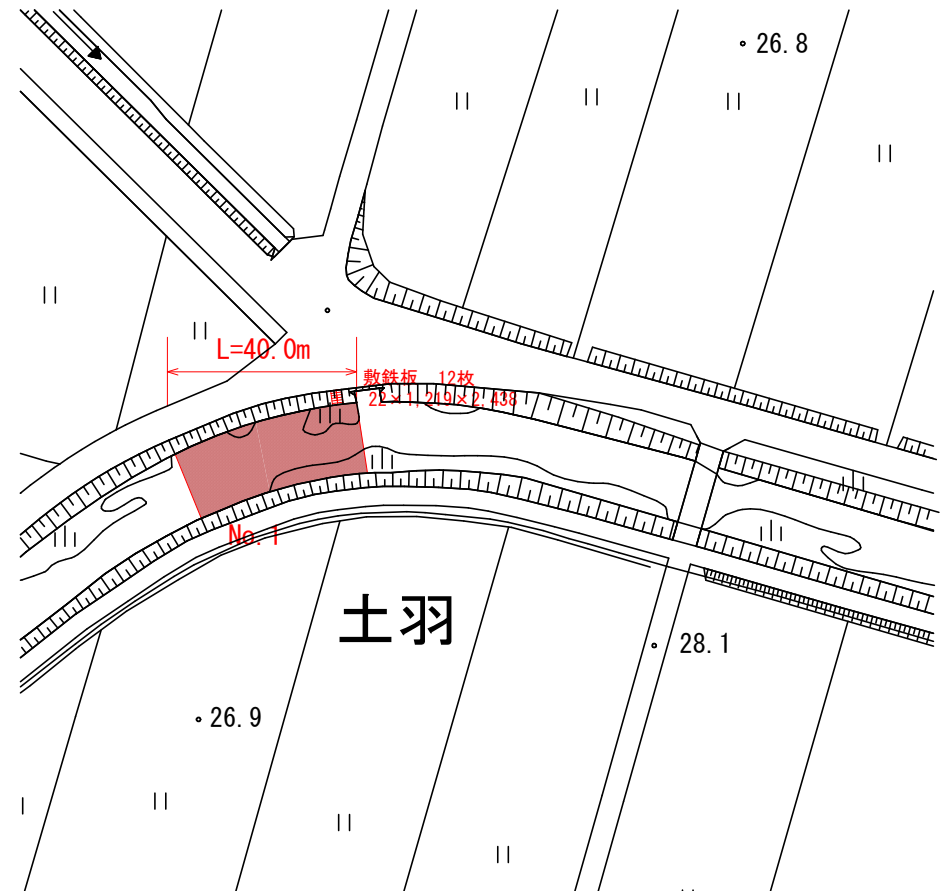
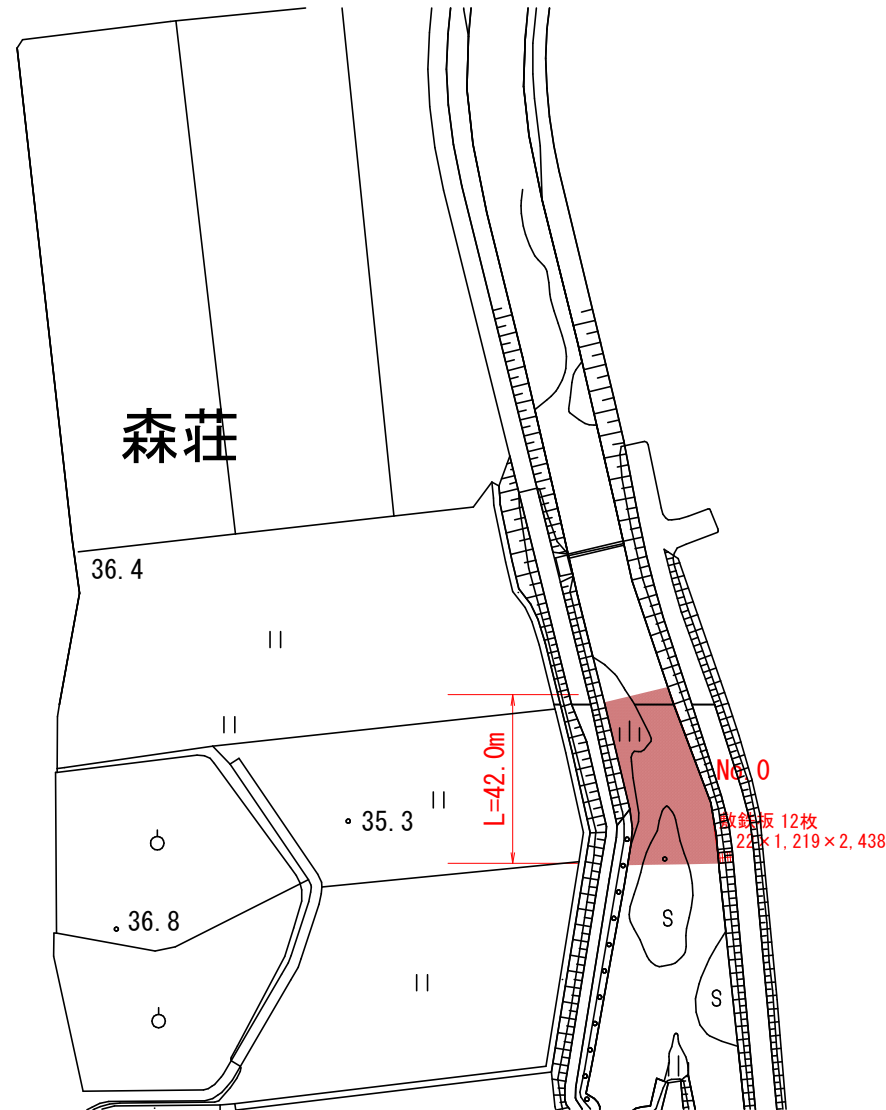


平面図

1 : 2500



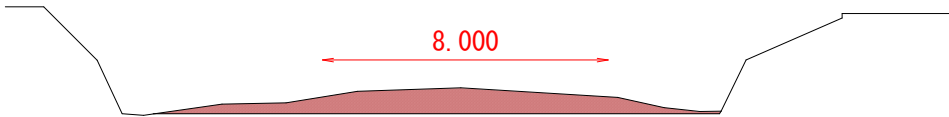
工事名	令和4年度 町単河川維持事業 外城田川外 河川維持工事		
図面名	平面図		
作成年月日			
縮尺	1 : 2500	図面番号	1 / 2
会社名			
事業者名			

標準断面図

1 : 150

No. 0

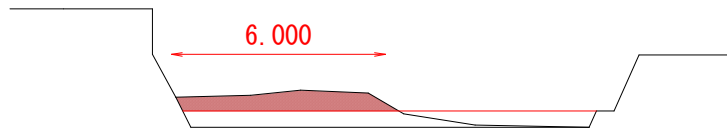
測 点	No. 1
区 分	数 量
掘削	6.9 m2



除草 42.0m × 8.0m=336.0m2
土砂撤去 42.0m × 6.9m2=290.0m3

No. 1

測 点	No. 3
区 分	数 量
掘削	2.8 m2



除草 40.0m × 6.0m=240.0m2
土砂撤去 40.0m × 2.8m2=112.0m3

工事名	令和4年度 町単河川維持事業 外城田川外 河川維持工事		
図面名	標準断面図		
作成年月日			
縮尺	1 : 150	図面番号	2 / 2
会社名			
事業者名			