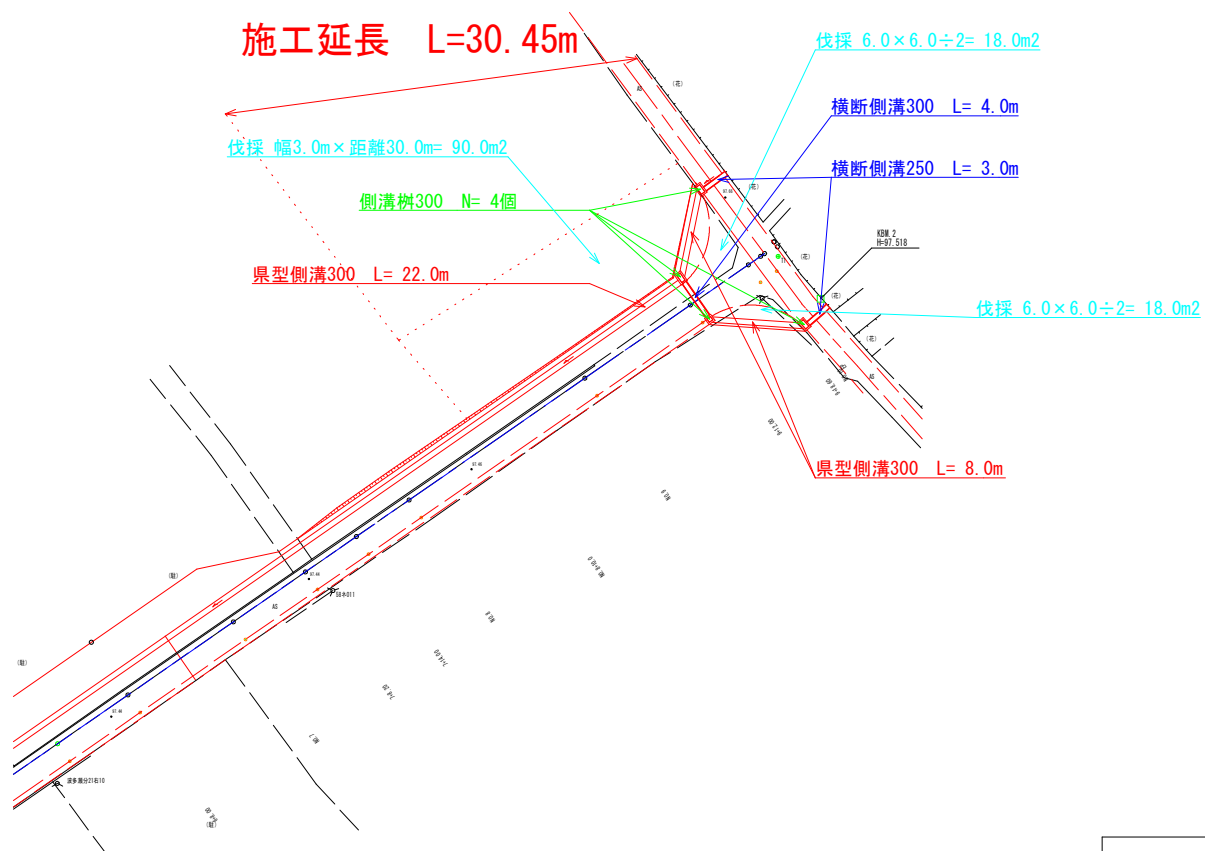


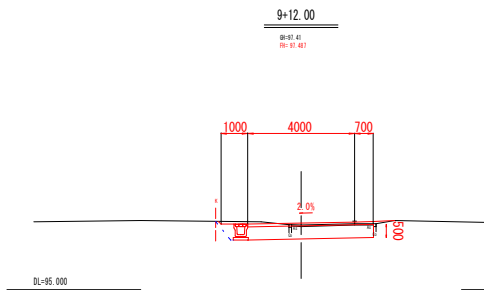
工事名	令和4年度 町単公共土木事業 町道4032号線 改良工事		
図面名	全体平面図		
作成年月日			
縮尺	1 : 1000	図面番号	1 / 5
会社名			
事業者名			



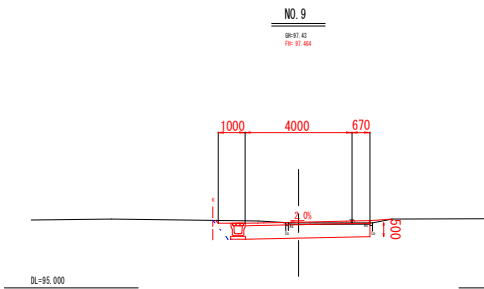
工事名	令和4年度 町単公共土木事業 町道4032号線 改良工事			
図面名	計画平面図			
作成年月日				
縮尺	1 : 500	図面番号	2	/ 5
会社名				
事業者名				



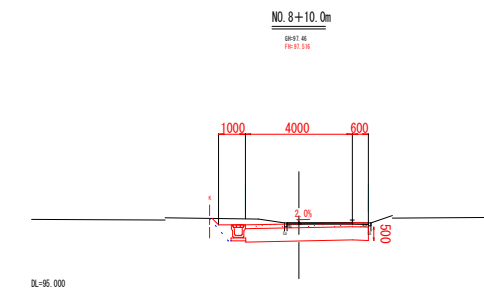
工事名	令和4年度 町単公共土木事業 町道4032号線 改良工事		
図面名	縦断図		
作成年月日			
縮尺		図面番号	3 / 5
会社名			
事業者名			



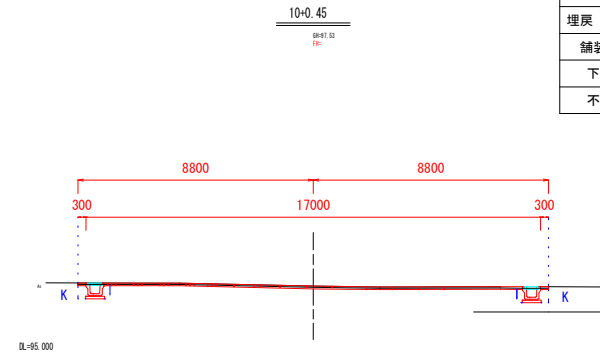
測 点	No. 9+12.0m
区 分	数 量
掘削	2.6 m2
床掘	0.5 m2
埋戻 (流用土)	0.2 m2
路床盛土	2.3 m2
舗装版破碎	3.1 m
下層路盤	4.7 m
不陸整正	4.7 m



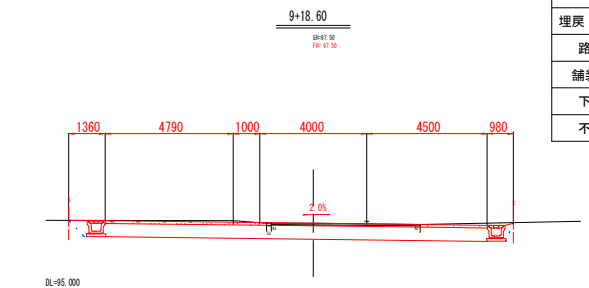
測 点	No. 9
区 分	数 量
掘削	2.7 m2
床掘	0.5 m2
埋戻 (流用土)	0.2 m2
路床盛土	2.3 m2
舗装版破碎	3.1 m
下層路盤	4.7 m
不陸整正	4.7 m



測 点	No. 8+10.0m
区 分	数 量
掘削	3.4 m2
床掘	0.5 m2
埋戻 (流用土)	0.3 m2
路床盛土	2.3 m2
舗装版破碎	3.0 m
下層路盤	4.6 m
不陸整正	4.6 m



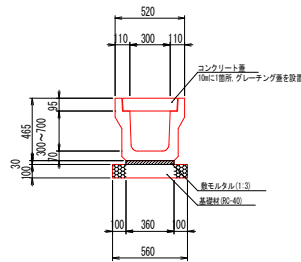
測 点	No. 10+0.45m
区 分	数 量
掘削	1.8 m2
床掘	0.4 m2
埋戻 (流用土)	0.4 m2
舗装版破碎	17.6 m
下層路盤	17.6 m
不陸整正	17.6 m



測 点	No. 9+18.6m
区 分	数 量
掘削	8.6 m2
床掘	1.1 m2
埋戻 (流用土)	0.4 m2
路床盛土	7.2 m2
舗装版破碎	5.6 m
下層路盤	14.3 m
不陸整正	14.3 m

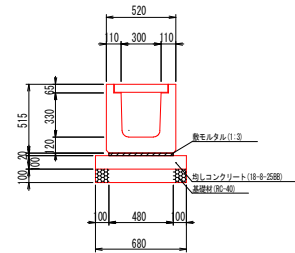
工事名	令和4年度 町単公共土木事業 町道4032号線 改良工事		
図面名	横断面		
作成年月日			
縮尺		図面番号	4 / 5
会社名			
事業者名			

### U型側溝(300A)



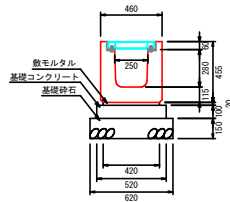
(10.0m当り)				
名称	規格	単位	数量	摘要
U型側溝	300A	個	5	
敷モルタル	1:3	m <sup>3</sup>	0.11	
基礎材	RC-40 t=100	m <sup>2</sup>	5.60	
コンクリート蓋	車道用 300	枚	18	
グレーチング蓋	車道用 300	枚	2	

### 横断側溝(G300A)



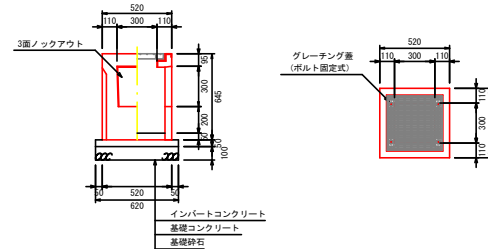
(10.0m当り)				
名称	規格	単位	数量	摘要
横断側溝	G300A	個	10	グレーチング蓋含む
敷モルタル	1:3	m <sup>3</sup>	0.10	
均しコンクリート	18-8-25B t=100	m <sup>2</sup>	6.80	
同上型枠		m <sup>2</sup>	2.00	
基礎材	RC-40 t=100	m <sup>2</sup>	6.80	

### 道路側溝横断(T-25)



数量表 10m当り				
名称	規格	単位	数量	
道路側溝横断	G250 L=1m	個	10	
敷モルタル	1:3	m <sup>3</sup>	0.084	
型枠		m <sup>2</sup>	2.00	
基礎コンクリート	18N/mm2	m <sup>3</sup>	0.52	
基礎砕石	RC40-0 t=150	m <sup>2</sup>	6.20	
グレーチング蓋	G250-1000	枚	10	

### 道路側溝用柵300A



名称	規格	単位	10m当り 数量
道路側溝用柵	300A	基	1
グレーチング蓋	300用	枚	1
底打ちコンクリート	18-8-25	m <sup>3</sup>	0.009
型枠		m <sup>2</sup>	0.124
基礎コンクリート	18-8-25	m <sup>3</sup>	0.019
基礎砕石	RC40-0t=100	m <sup>2</sup>	0.384

工事名	令和4年度 町単公共土木事業 町道4032号線 改良工事		
図面名	製品図		
作成年月日			
縮尺	図面番号	5	/ 5
会社名			
事業者名			