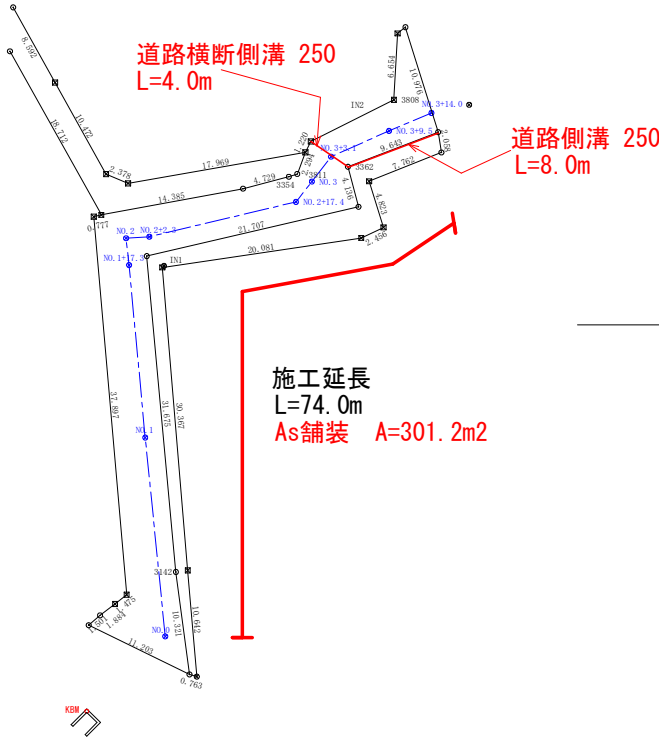


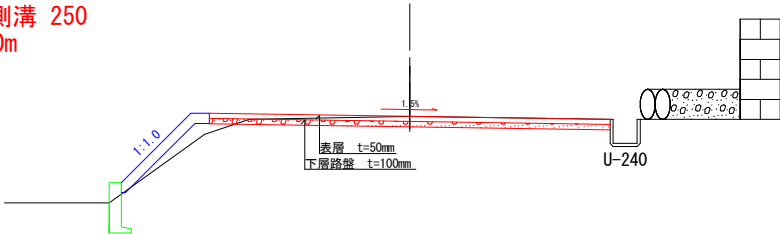
# 平面図



多気郡多気町牧字中街道地内



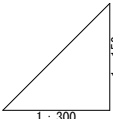
# 標準断面図



境界標の種類	
⊗	金属標(鉄)
△	金属標(プレート)
⊠	コンクリート杭
⊞	プラスチック杭
□	石杭
◇	ペンキ
○	木杭

筆界	境界標の種類
Ⓢ	既設
Ⓝ	新設
Ⓡ	復元

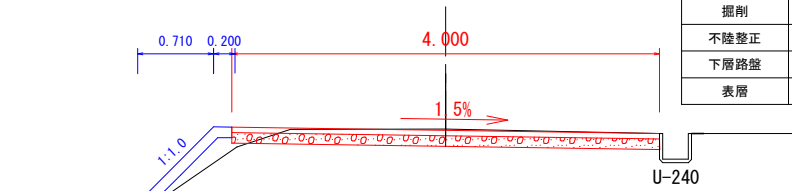
工事名	令和4年度 町単公共土木事業 町道1486号線 改良工事			
図面名	平面図			
作成年月日				
縮尺	1/500	図面番号	1	/ 5
会社名				
事業者名				



工事名	令和4年度 町単公共土木事業 町道1486号線 改良工事		
図面名	縦断面図		
作成年月日			
縮尺		図面番号	2 / 5
会社名			
事業者名	多気町建設課		

# No. 1+17.3m

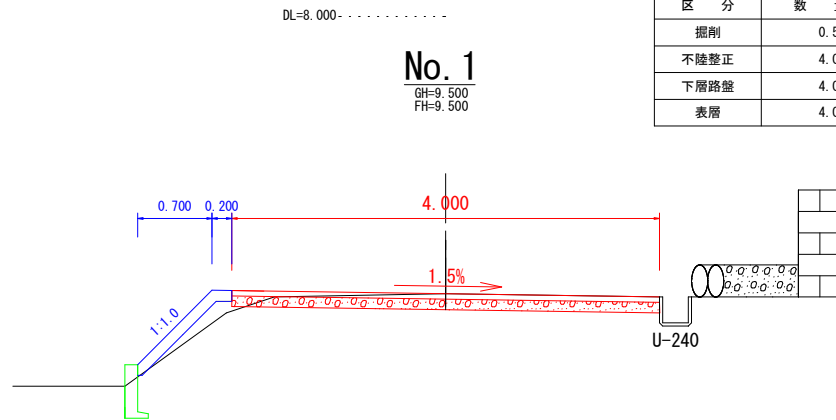
GH=9.480  
FH=9.469



測 点	No. 1+17.3m
区 分	数 量
掘削	0.6 m2
不陸整正	4.0 m
下層路盤	4.0 m
表層	4.0 m

# No. 1

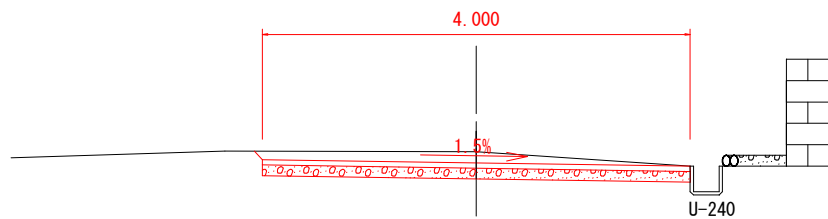
GH=9.500  
FH=9.500



測 点	No. 1
区 分	数 量
掘削	0.5 m2
不陸整正	4.0 m
下層路盤	4.0 m
表層	4.0 m

# No. 0

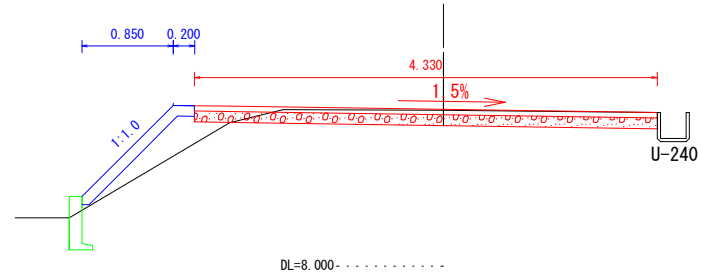
GH=9.808  
FH=9.703



測 点	No. 0
区 分	数 量
掘削	0.9 m2
不陸整正	4.0 m
下層路盤	4.0 m
表層	4.0 m

# No. 2+2.3m

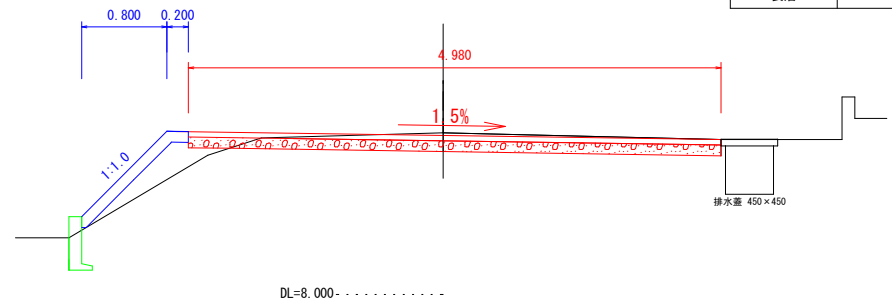
GL=9.458  
FH=9.466



測 点	No. 2+2.3m
区 分	数 量
掘削	0.6 m2
不陸整正	4.3 m
下層路盤	4.3 m
表層	4.3 m

# No. 2

GL=9.512  
FH=9.486



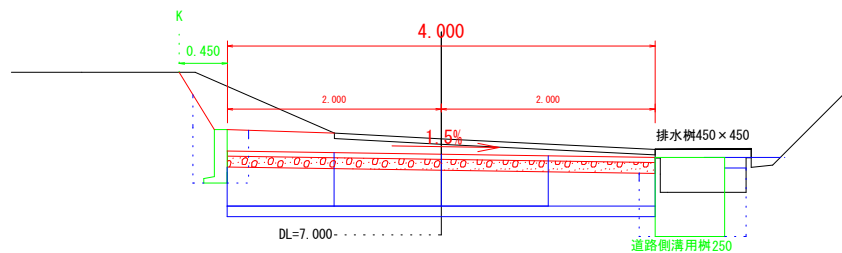
測 点	No. 2
区 分	数 量
掘削	0.7 m2
不陸整正	5.0 m
下層路盤	5.0 m
表層	5.0 m

排水蓋 450×450

工事名	令和4年度 町単公共土木事業 町道1486号線 改良工事			
図面名	横断面①			
作成年月日				
縮尺	1:50	図面番号	3	/ 5
会社名				
事業者名	多気町建設課			

# No. 3+3.1m

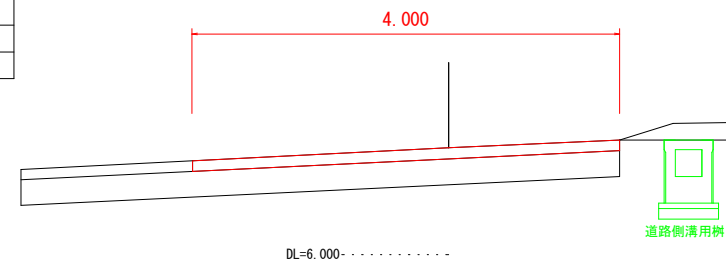
GH=7.897  
FH=7.755



測 点	No. 3+3.1m
区 分	数 量
掘削	2.8 m2
床掘	0.1 m2
埋戻	0.1 m2
構造物取壊	0.3 m2
舗装版取壊	3.0 m
下層路盤	4.0 m
不陸整正	4.0 m
表層	4.0 m
張Co	0.7 m

# No. 3+14.0m

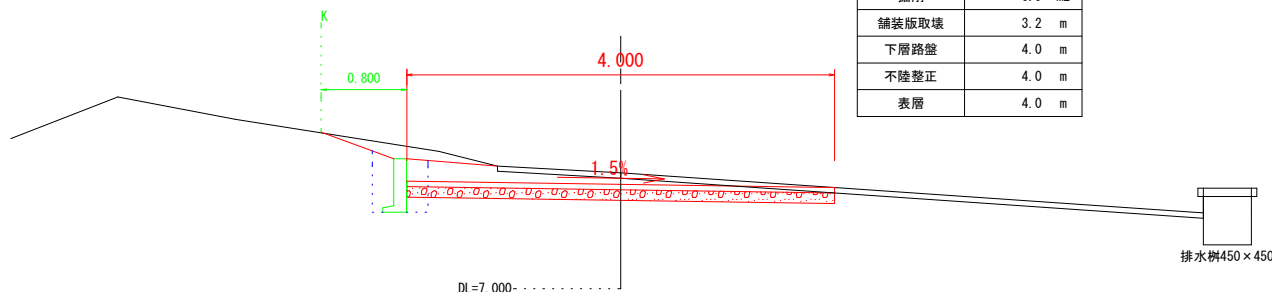
GH=6.946



測 点	No. 3+14.0m
区 分	数 量
舗装版取壊	4.0 m
不陸整正	4.0 m
表層	4.0 m

# No. 3

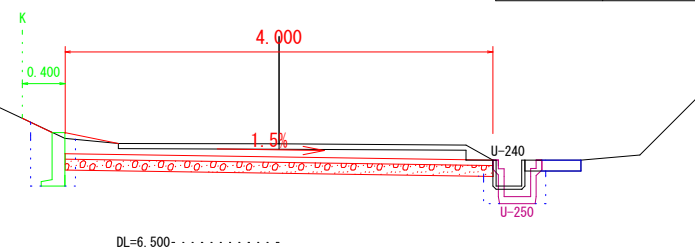
GH=8.083  
FH=7.975



測 点	No. 3
区 分	数 量
掘削	0.9 m2
舗装版取壊	3.2 m
下層路盤	4.0 m
不陸整正	4.0 m
表層	4.0 m

# No. 3+9.5m

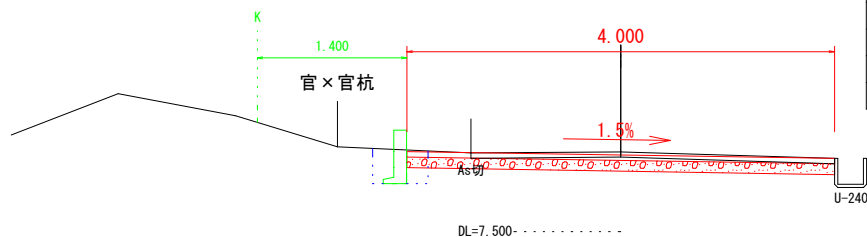
GH=7.423  
FH=7.299



測 点	No. 3+9.5m
区 分	数 量
掘削	0.9 m2
床掘	0.1 m2
埋戻	0.1 m2
構造物取壊	0.1 m2
舗装版取壊	3.6 m
下層路盤	4.0 m
不陸整正	4.0 m
表層	4.0 m
張Co	0.3 m

# No. 2+17.4m

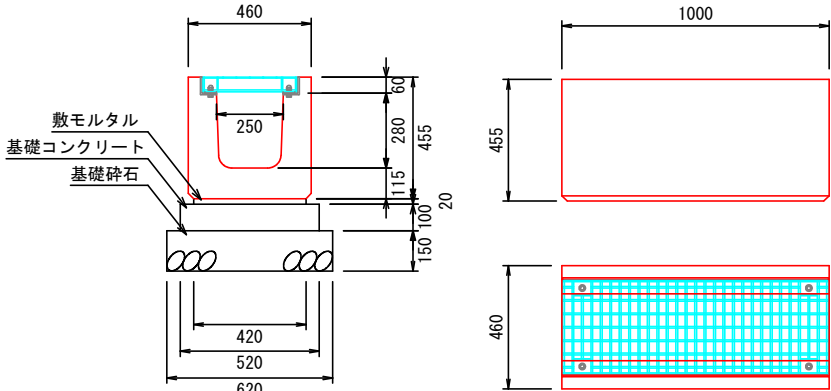
GH=8.247  
FH=8.217



測 点	No. 2+17.4m
区 分	数 量
掘削	0.5 m2
舗装版取壊	3.4 m
下層路盤	4.0 m
不陸整正	4.0 m
表層	4.0 m

工事名	令和4年度 町単公共土木事業 町道1486号線 改良工事		
図面名	横断面②		
作成年月日			
縮尺	1:50	図面番号	4 / 5
会社名			
事業者名	多気町建設課		

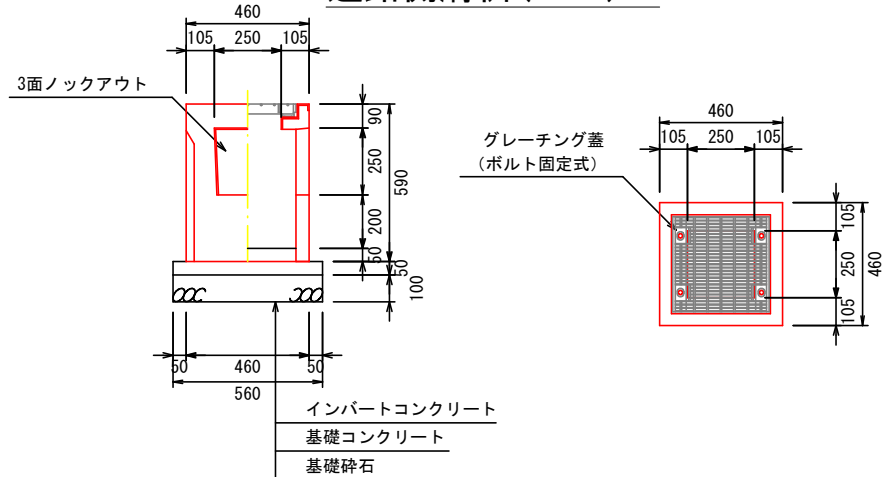
## 道路側溝横断 (T-25)



10m当り

名称	規格	単位	数量
道路側溝横断	G250 L=1m	個	10
敷モルタル	1 : 3	m <sup>3</sup>	0.084
型枠		m <sup>2</sup>	2.00
基礎コンクリート	18N/mm2	m <sup>3</sup>	0.52
基礎砕石	RC40-0 t=150	m <sup>2</sup>	6.20
グレーチング蓋	G250-1000	枚	10

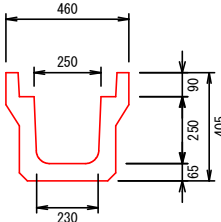
## 道路側溝枋 (T-25)



## 材料表

製品	規格	数量	単位	摘要
道路側溝用柵	250	1	基	
グレーチング蓋	250用	1	枚	
底打ちコンクリート	18-8-25	0.006	m <sup>3</sup>	
型枠		0.112	m <sup>2</sup>	
基礎コンクリート	18-8-25	0.015	m <sup>3</sup>	
基礎碎石	RC40-0t=100	0.314	m <sup>2</sup>	

## 落ちふた式U形側溝 3種250



10m当り

名称	規格	単位	数量
落ちふた式U形側溝	250	個	5
敷モルタル	1 : 3	m <sup>3</sup>	0.09
基礎砕石	RC40-0 t=100	m <sup>2</sup>	0.09
側溝蓋	250 L=500	枚	20

工事名	令和4年度 町単公共土木事業 町道1486号線 改良工事		
図面名	製品図		
作成年月日			
縮尺		図面番号	5 / 5
会社名			
事業者名	多気町建設課		