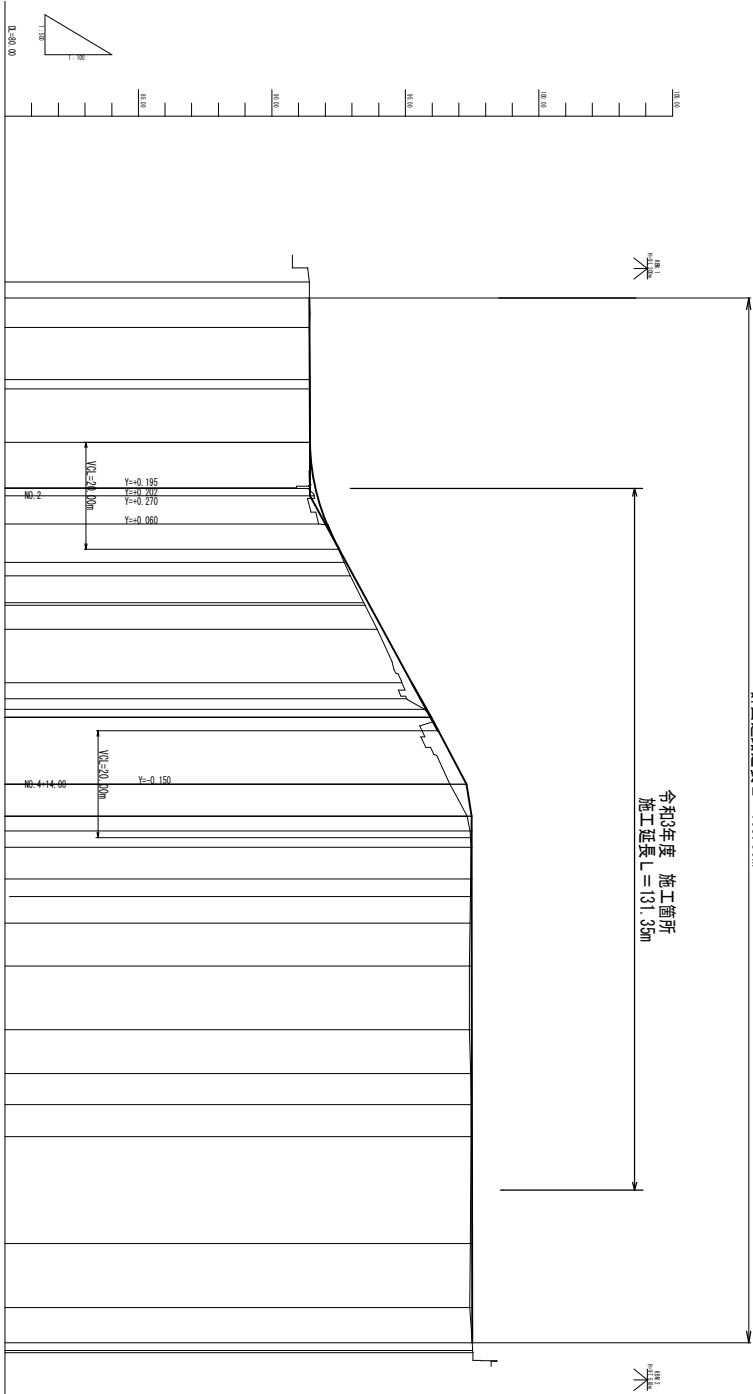


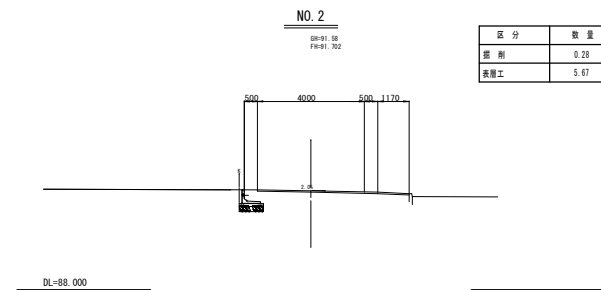
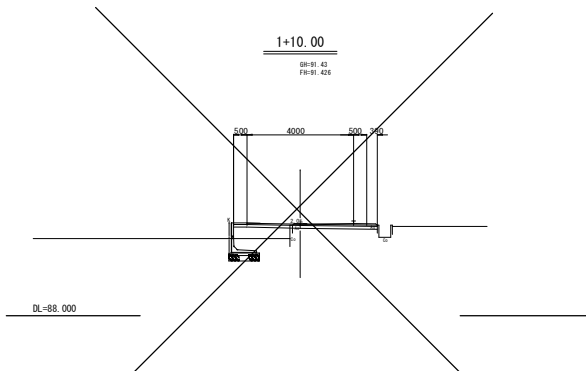
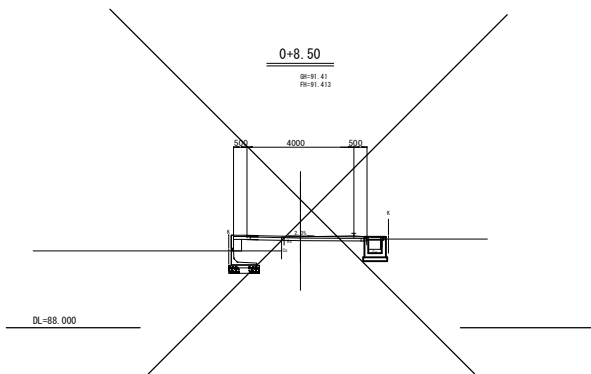


工事名	令和3年度 町営公民館土木事業 町道4032号線 改良工事		
図面名	平面図		
年月日			
尺度	1:250	図面番号	/
会社名			
事務所名	多賀町		

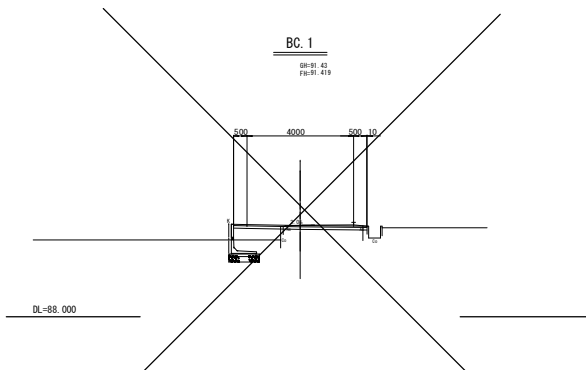
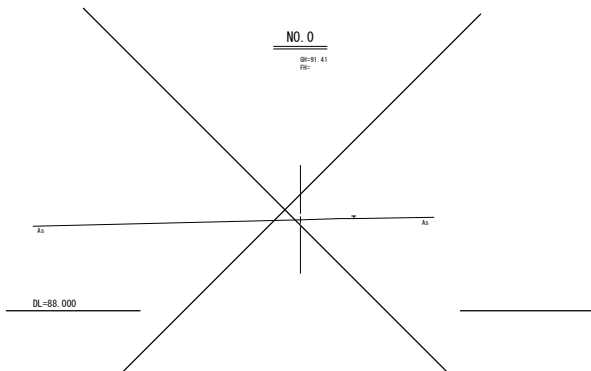
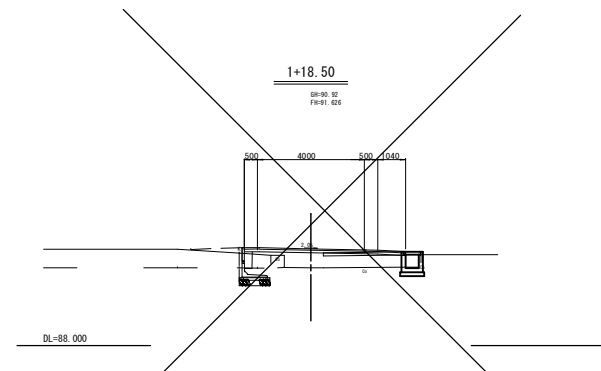
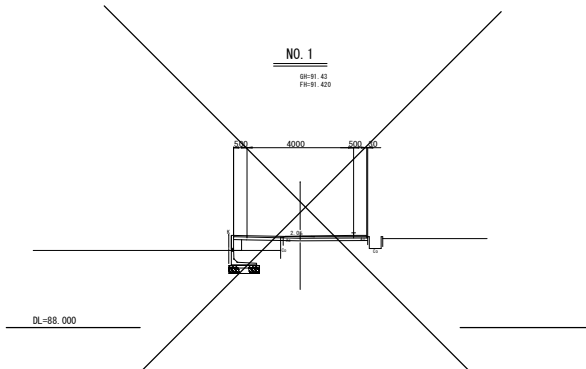
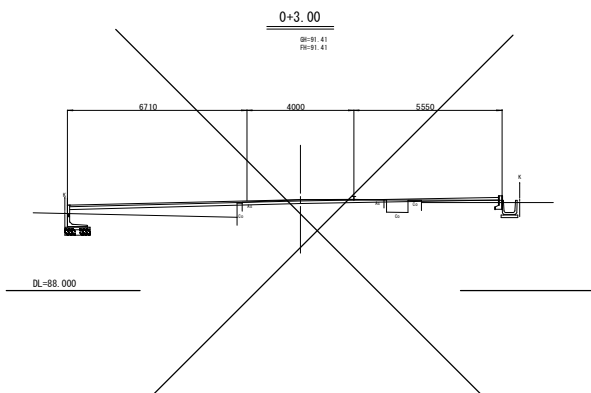
工事名	令和3年度 道路改良工事事業 新道003号線 改良工事		
図面名	建設図面		
作成年月日			
期尺	V=1:100 H=1:500	図面番号	/
表紙名			
表紙番号	多岐町		

勾配	91.41	91.432	97.301	97.480	97.492	97.50
變土量	0.003	0.706	0.626	0.170	0.032	
切土量	0.011	0.123	0.060	0.031		
計圖種	91.41	91.426	92.791	93.606	94.150	95.431
地盤種	91.41	91.413	91.420	91.426	91.432	91.438
増加距離	0.00	0.00	0.00	0.00	0.00	0.00
測量点	0.00	0.00	0.00	0.00	0.00	0.00
断面図形	0.00	0.00	0.00	0.00	0.00	0.00
すりかけ図形	0.00	0.00	0.00	0.00	0.00	0.00



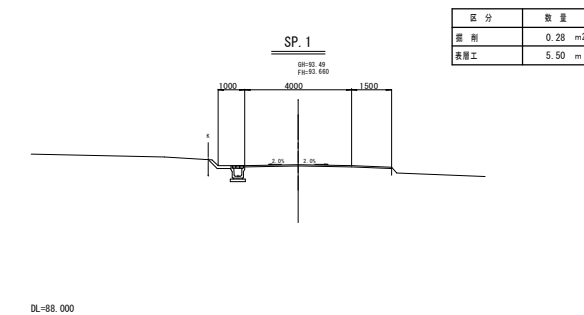
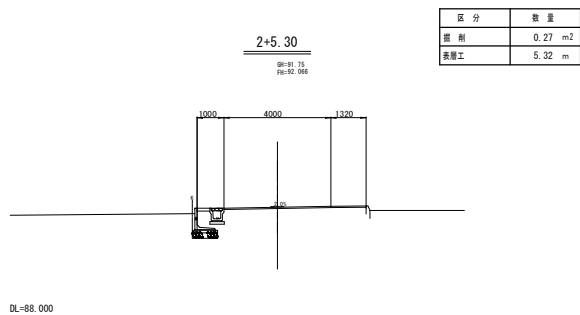
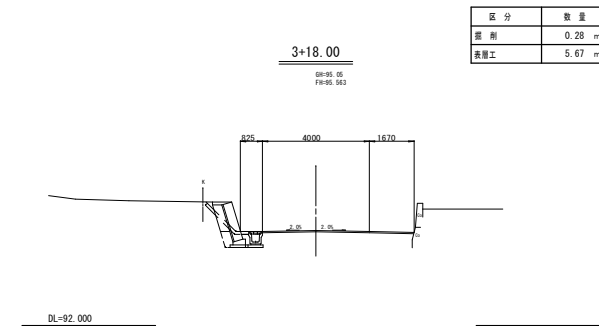
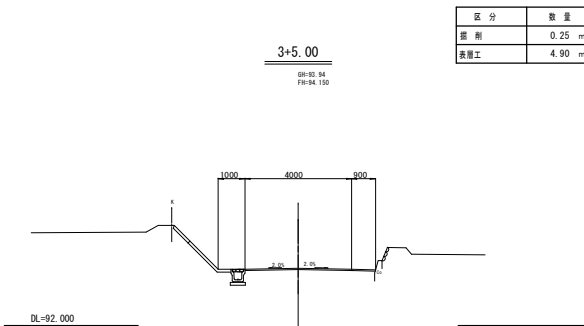
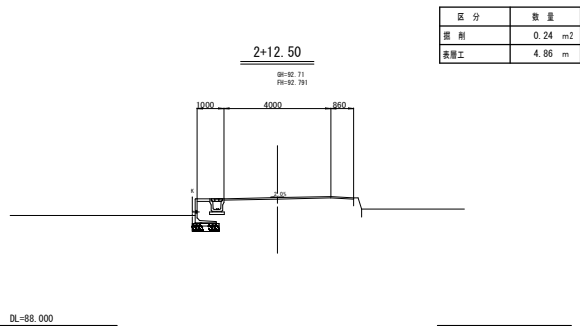
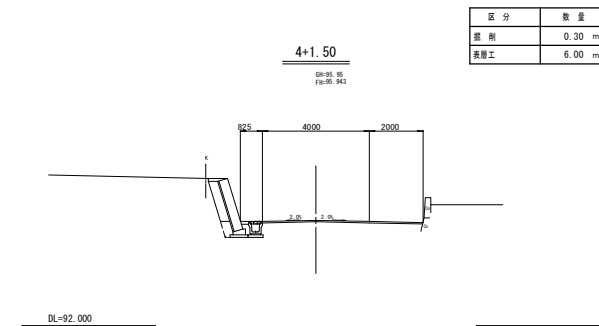
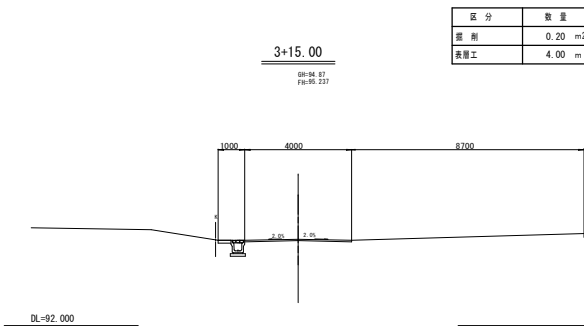
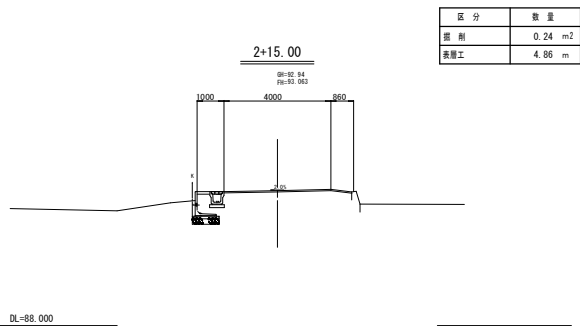


区 分	数 量
掘 削	0.28 m ²
表層工	5.67 m



NO. 0 - NO. 2

工事名	令和3年度 町営公共土木事業 町道4032号線 改良工事		
図面名	横断面図 1/4		
作成年月日			
縮尺	1:100	図面番号	/
会社名			
事業名	多気町		



2+5.30 - 4+1.50

工事名	令和3年度 町営公共土木事業		
図面名	町道4032号線 改良工事		
図面名	横断面図 2/4		
作成年月日			
縮尺	1:100	図面番号	/
会社名			
事業名	多気町		

EC. 1

08-97. 42
F8-97. 313

区 分	数 量
掘 削	0.23 m ²
表層工	4.50 m

NO. 6

08-97. 43
F8-97. 310

区 分	数 量
掘 削	0.23 m ²
表層工	4.56 m

NO. 7

08-97. 40
F8-97. 303

区 分	数 量
掘 削	0.28 m ²
床 層	3.46 m ²
埋戻 (表層土)	0.14 m ²
埋戻 (良質土)	2.54 m ²
盛土 (良質土)	m ²
Co取壊工	0.07 m ²
A1取壊工	3.05 m
路盤工	4.53 m

NO. 5

08-97. 31
F8-97. 269

区 分	数 量
掘 削	0.23 m ²
表層工	4.59 m

5+11.70

08-97. 44
F8-97. 335

区 分	数 量
掘 削	0.23 m ²
表層工	4.54 m

6+8.00

08-97. 40
F8-97. 306

区 分	数 量
掘 削	0.23 m ²
表層工	4.53 m

4+14.00

08-96. 65
F8-97. 034

区 分	数 量
掘 削	0.25 m ²
表層工	4.92 m

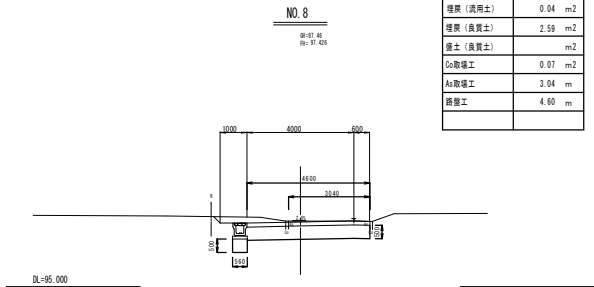
5+5.80

08-97. 45
F8-97. 323

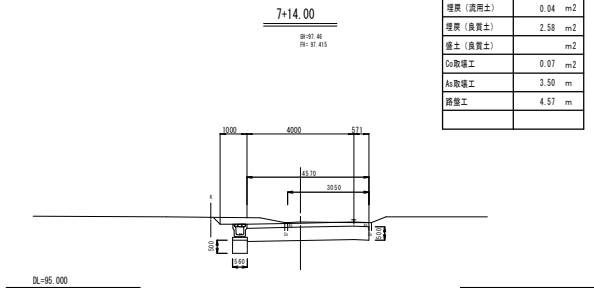
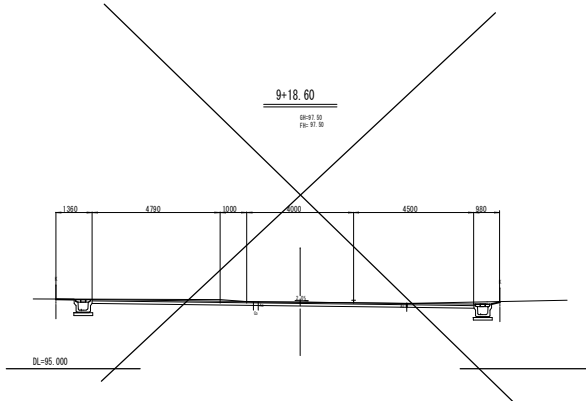
区 分	数 量
掘 削	0.23 m ²
表層工	4.52 m

4+14.00 - NO. 7

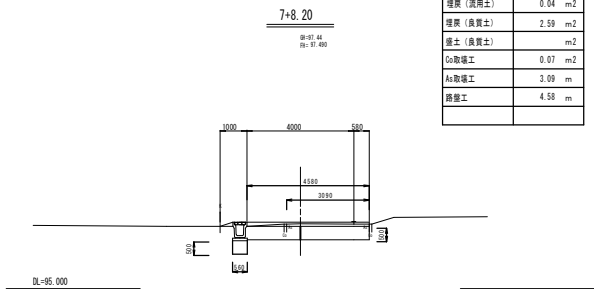
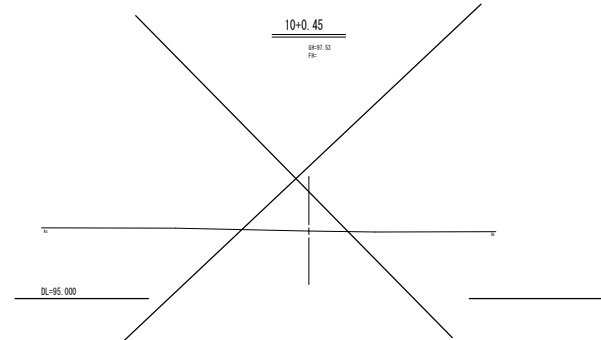
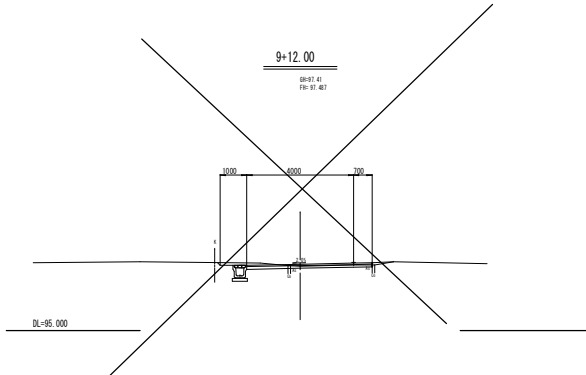
工事名	令和3年度 町庫公共土木事業 町道4032号線 改良工事		
図面名	横断面図 3/4		
作成年月日			
縮尺	1:100	図面番号	/
会社名			
事業者名	多気町		



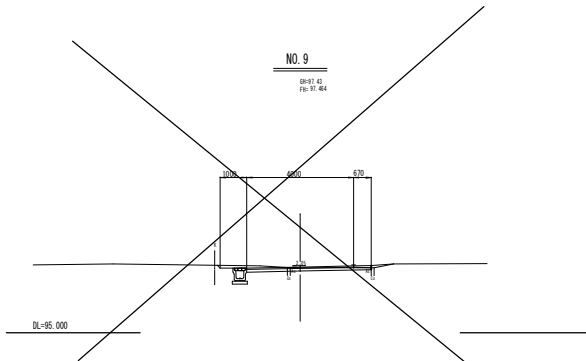
区 分	数 量
掘 削	0.48 m ²
床 層	2.66 m ²
埋戻 (流用土)	0.04 m ²
埋戻 (良質土)	2.59 m ²
盛土 (良質土)	m ²
Ca取壊工	0.07 m ²
As取壊工	3.04 m
路盤工	4.60 m



区 分	数 量
掘 削	0.51 m ²
床 層	3.46 m ²
埋戻 (流用土)	0.04 m ²
埋戻 (良質土)	2.58 m ²
盛土 (良質土)	m ²
Ca取壊工	0.07 m ²
As取壊工	3.50 m
路盤工	4.57 m



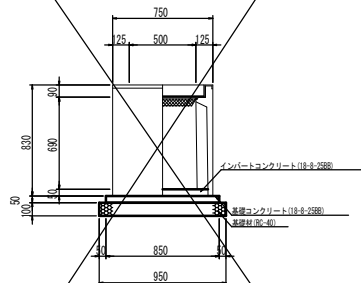
区 分	数 量
掘 削	0.06 m ²
床 層	2.95 m ²
埋戻 (流用土)	0.04 m ²
埋戻 (良質土)	2.59 m ²
盛土 (良質土)	m ²
Ca取壊工	0.07 m ²
As取壊工	3.09 m
路盤工	4.58 m



7+8.20 - 10+0.45 (EP)

工事名	令和2年度 取津公園土木事業 町道4052号線 改良工事		
図面名	横断面図		
作成年月日			
縮尺	1:100	図面番号	/
会社名			
事業者名	多賀町		

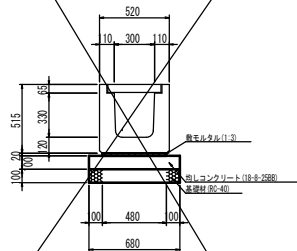
道路側溝用柵 (500×500A)



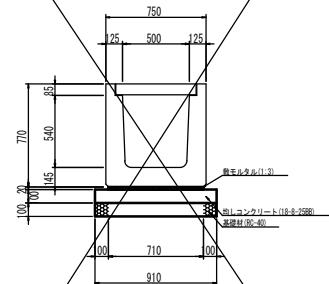
Technical drawing of a toilet unit with dimensions and labels:

- Top dimensions: 520 (total width), 110 (left offset), 300 (main width), 110 (right offset).
- Left side dimensions: 556 (total height), 530 (height to top of bowl), 300 (height to bottom of bowl), 100 (height to base), 30 (base offset).
- Right side dimensions: 556 (total height), 530 (height to top of bowl), 300 (height to bottom of bowl), 100 (height to base), 30 (base offset).
- Bottom dimensions: 480 (main width), 680 (total width including base offsets).
- Labels:
 - 便器リネール (1.3)
 - U・S・S コンクリート (110-3・556)
 - 基礎材 (30・40)

横断側溝 (G300A)



横断側溝 (G500A)



名 称	規 格	単位	数 量	備 考
橋新鋼渡	G500A	単位	10	ブローチング済含む
数モデル	1:3	m ³	0.14	
均しコンクリート	18-8-25R8 t=100	m ²	9.10	
路上型枠		m ²	2.00	
基 礎 材	RC-40 t=100	m ²	9.10	

工事名	令和3年度 町草公共土木事業 町道4002号線 改良 工事		
図面名	各種 構 造 図		
年月日			
尺度	1:20	図面番号	/
会社名			
事務所名	多賀町		