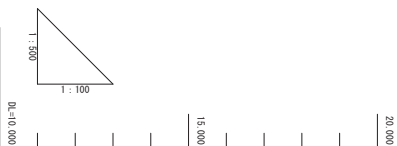
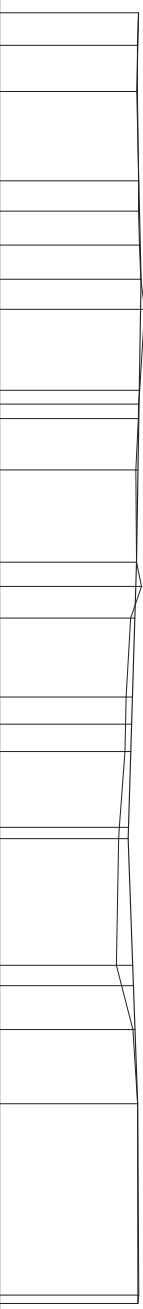


工事名	平成29年度 町単公共土木事業 町道2875号線 舗装工事		
図面名	平面図		
作成年月日			
縮尺	S=1 : 500	図面番号	/
会社名			
事業者名	多気町 建設課		

縦断面図



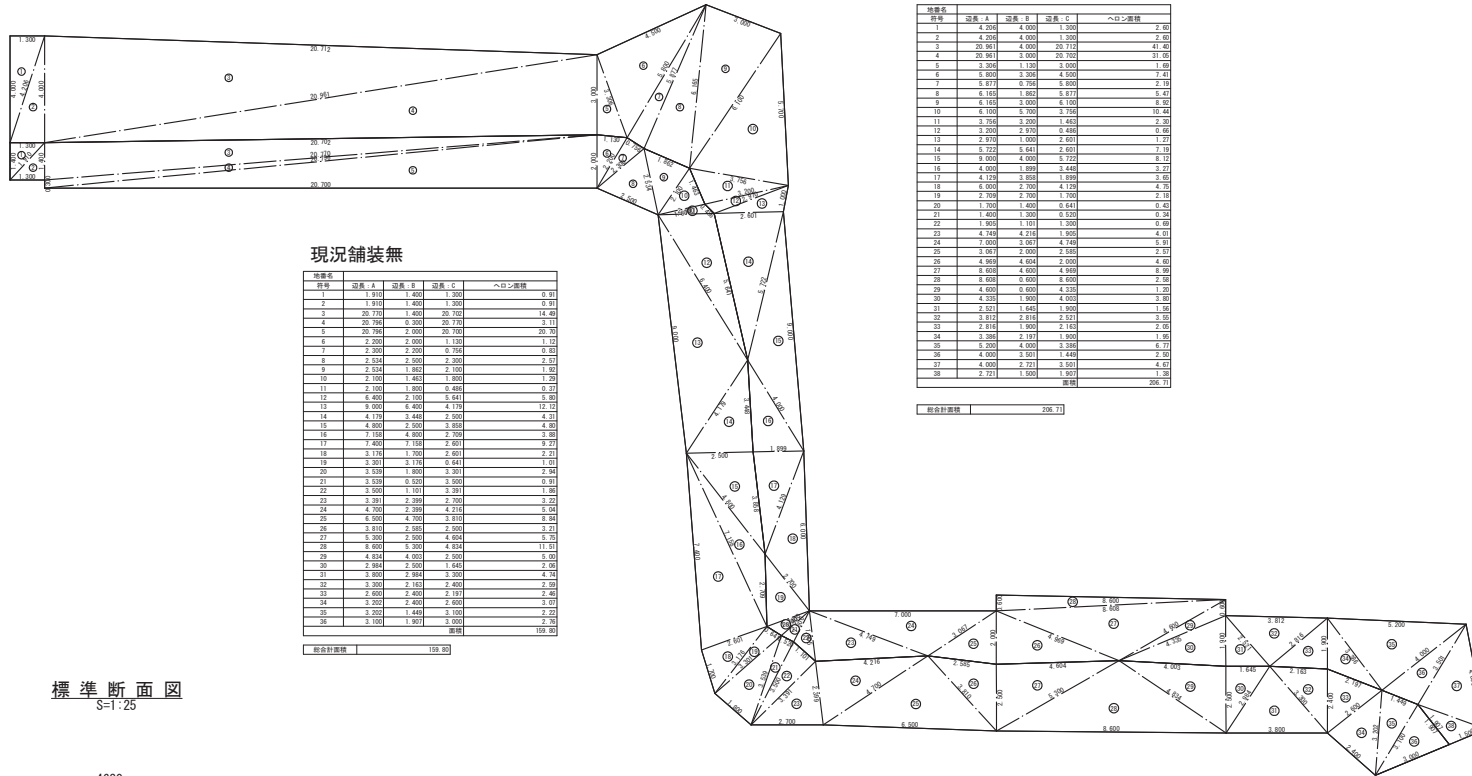
測点番号	単距離	追加距離	地盤高	計画道路高	勾配
NO.0	0.000	0.000	13.68	13.676	13.676
+4.30	4.300	4.300	13.65	13.656	13.656
+10.40	6.100	10.400	13.65	13.628	13.628
+22.25	11.850	22.250	13.68	13.682	13.682
+26.25	4.000	26.250	13.68	13.700	13.700
+30.75	4.500	30.750	13.70	13.721	13.721
+35.25	4.500	35.250	13.74	13.741	13.741
+39.25	4.000	39.250	13.84	13.728	13.728
+49.95	10.700	49.950	13.71	13.695	13.695
+51.79	1.844	51.794	13.67	13.689	13.689
+53.69	1.900	53.694	13.67	13.683	13.683
+60.49	6.800	60.494	13.60	13.661	13.661
+72.69	12.200	72.694	13.62	13.623	13.623
+75.92	3.224	75.918	13.75	13.604	13.604
+80.09	4.171	80.089	13.47	13.579	13.579
+90.55	10.464	90.553	13.35	13.516	13.516
+97.78	7.225	97.778	13.32	13.472	13.472
+107.81	10.630	107.808	13.17	13.412	13.412
+109.29	1.483	109.291	13.15	13.403	13.403
+126.06	16.770	126.061	13.09	13.521	13.521
+134.56	8.502	134.563	13.53	13.581	13.581
+144.36	9.801	144.364	13.65	13.670	13.670
+169.70	25.334	169.698	13.68	13.676	13.676
+170.89	1.199	170.797	13.68	13.676	13.676



工事名	平成29年度 伊州公営土木事業	
図面名	縦断面図 (道路)	
作成年月日		
縮尺	図面番号	
会社名		
事業名	多気町 建設課	

舗装展開図①

S=1:100



現況舗装無

断面番号	辺長 A	辺長 B	辺長 C	△の面積
1	1.910	1.400	1.300	0.91
2	1.910	1.400	1.300	0.91
3	20.710	1.400	20.710	14.49
4	20.799	0.200	20.739	0.71
5	20.799	2.000	20.700	2.71
6	2.200	2.000	1.130	1.12
7	2.200	2.200	0.756	0.63
8	2.334	2.500	2.300	2.32
9	2.524	1.800	2.100	1.62
10	2.100	1.400	1.800	1.29
11	2.100	1.800	0.486	0.37
12	6.400	2.100	5.641	5.80
13	9.000	4.400	4.179	12.12
14	4.179	3.464	2.900	4.31
15	4.800	2.500	3.858	4.80
16	7.129	4.800	7.709	7.80
17	7.400	7.150	2.601	9.27
18	3.176	1.700	2.601	2.27
19	3.201	3.176	0.941	1.02
20	3.339	1.800	3.301	2.39
21	3.339	0.800	3.300	0.87
22	3.000	1.101	3.301	0.86
23	3.391	2.200	2.300	3.22
24	4.700	2.200	4.216	5.04
25	6.000	4.700	3.810	8.34
26	3.810	2.500	2.500	3.27
27	5.300	2.500	4.604	6.75
28	6.000	3.300	4.634	11.01
29	4.634	4.000	3.900	9.00
30	2.984	2.500	1.646	2.96
31	3.000	2.984	3.300	4.76
32	3.300	2.183	2.400	2.89
33	2.400	2.400	2.137	2.46
34	2.000	2.400	0.600	1.07
35	3.300	1.440	3.100	2.22
36	3.100	1.400	3.000	2.76
断面				159.80

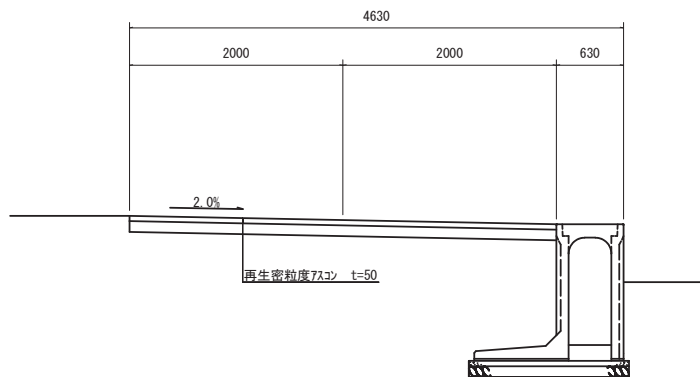
総合計面積 159.80

現況舗装有

断面番号	辺長 A	辺長 B	辺長 C	△の面積
1	4.200	4.000	1.300	2.80
2	4.200	4.000	1.300	2.80
3	20.951	4.000	20.710	41.40
4	20.961	3.000	20.700	31.05
5	3.300	1.100	3.000	1.69
6	6.800	3.300	4.500	7.41
7	6.871	0.700	6.900	2.79
8	6.160	1.862	6.871	5.47
9	6.160	3.000	6.100	8.80
10	6.100	5.700	7.756	27.44
11	3.756	3.700	1.463	2.30
12	3.200	2.870	4.488	6.66
13	2.910	1.000	2.601	1.27
14	6.720	3.641	2.601	11.70
15	6.000	4.000	6.720	11.12
16	4.000	1.899	3.448	3.27
17	4.120	3.680	3.899	5.65
18	6.000	2.700	4.120	4.75
19	2.700	2.700	1.700	2.18
20	1.700	1.400	0.641	0.43
21	1.400	1.300	0.520	0.34
22	1.900	1.101	1.200	0.80
23	4.140	4.216	1.900	4.01
24	1.000	2.501	4.140	0.73
25	3.901	2.000	2.580	2.57
26	4.900	4.604	2.000	4.40
27	6.600	4.600	4.900	17.99
28	6.600	0.600	6.600	2.58
29	4.600	0.600	4.300	1.09
30	4.300	1.000	4.000	2.80
31	2.321	1.640	1.900	1.36
32	2.810	2.810	2.521	2.05
33	2.810	1.900	2.160	2.05
34	3.300	2.191	3.300	1.66
35	6.200	4.000	3.398	6.77
36	6.000	3.501	4.440	7.59
37	4.000	2.711	3.501	4.67
38	2.721	1.000	1.901	1.38
断面				208.71

総合計面積 208.71

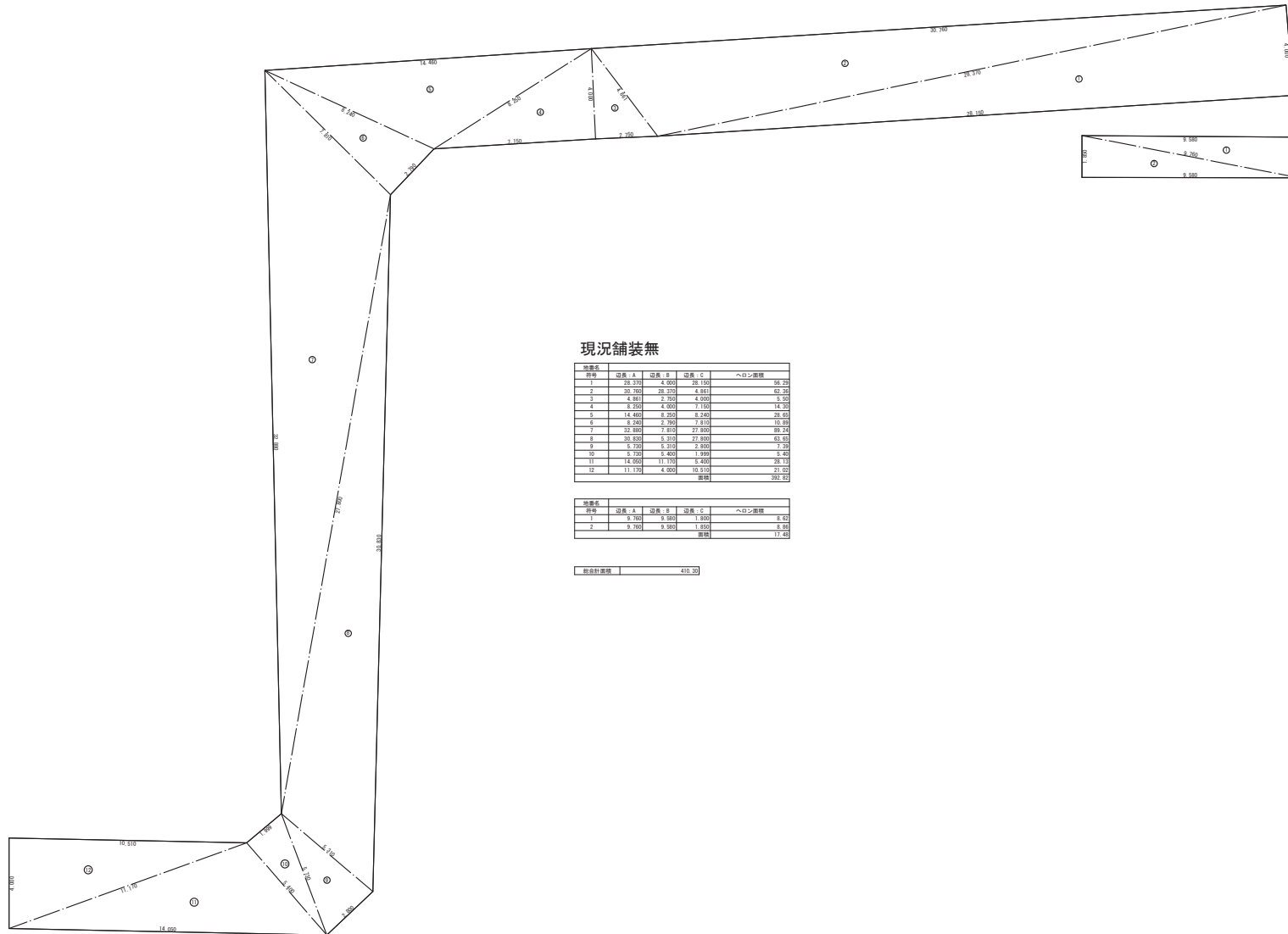
標準断面図
S=1:25



工事名	平成29年度 町営公共土木事業 町道2875号線 舗装工事		
図面名	舗装展開図①		
作成年月日			
縮尺	図示	図面番号	/
会社名			
事業者名	多気町 建設課		

舗装展開図②

S=1 : 100



現況舗装無

図面番	辺長 A	辺長 B	辺長 C	△の面積
1	28.370	4.000	28.100	96.29
2	30.768	10.310	4.861	63.30
3	4.861	2.350	4.000	5.00
4	6.000	4.000	7.100	14.00
5	14.460	8.200	6.240	39.00
6	8.240	2.780	7.810	10.89
7	32.800	7.610	27.900	69.24
8	30.830	5.310	27.800	63.63
9	9.728	5.310	4.800	2.59
10	5.720	5.400	7.990	5.40
11	14.000	11.170	5.400	28.13
12	11.170	4.000	10.510	23.00
			合計	392.83

図面番	辺長 A	辺長 B	辺長 C	△の面積
1	9.760	9.580	1.000	8.62
2	9.760	9.580	1.000	8.62
			合計	17.48

敷設計画積 410.30

工事名	平成29年度 町界公共土木事業 町道2875号線 改良工事		
図面名	舗装展開図②		
作成年月日			
縮尺	図示	図面番号	/
会社名			
事業者名	多気町 建設課		