

平面图



相可地区

工事名	令和4年度公共下水道事業舗装復旧工事		
工事場所	多気町 仁田ほか 地内		
名称	平面图(1)		
縮尺		設計年月日	
工種		作成者	
多気町		図面番号	

舗装展開図

S=1:50



多気町工業用水

朝長 地区

工事名	令和4年度公共下水道事業舗装復旧工事		
工事場所	多気町 仁田ほか 地内		
名称	平面図		
縮尺		設計年月日	
工種		作成者	
多気町		図面番号	

平面图



円光院

48.2

51.1

54.4

平谷地区

工事名	令和4年度公共下水道事業舗装復旧工事		
工事場所	多気町 仁田ほか 地内		
名称	平面图		
縮尺		設計年月日	
工種		作成者	
多気町		図面番号	

平面図

S=1:50

津田小学校

32.1

津田保育園

W

井内林 地区

工事名	令和4年度公共下水道事業舗装復旧工事		
工事場所	多気町 仁田ほか 地内		
名称	平面図		
縮尺	S=1:50	設計年月日	
工種		作成者	
多気町		図面番号	

平面図

S=1:50

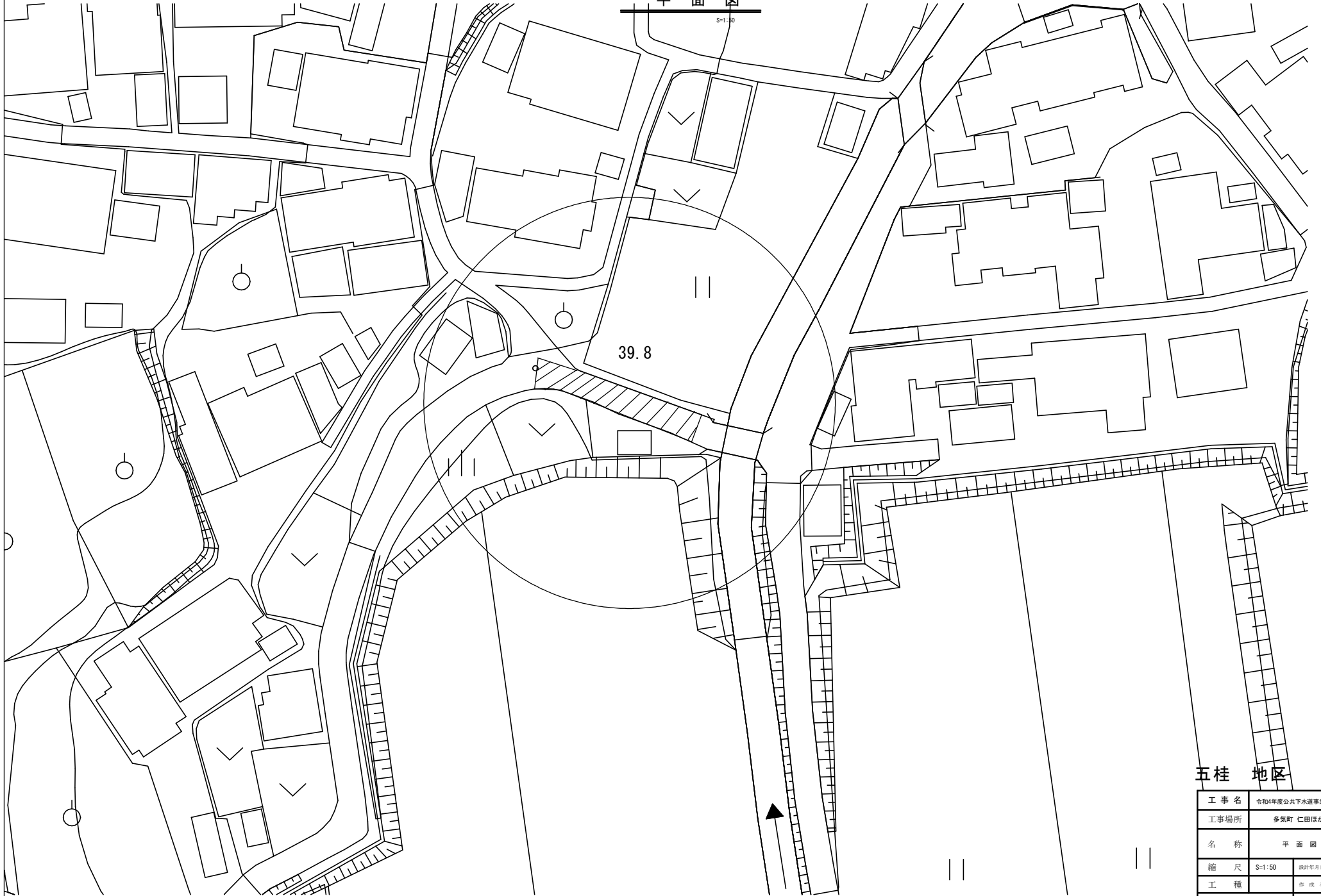


兄国 地区

工事名	令和4年度公共下水道事業舗装復旧工事		
工事場所	多気町 仁田ほか 地内		
名称	平面図		
縮尺	S=1:50	設計年月日	
工種		作成者	
多気町		図面番号	

平面図

S=1:50



五桂 地区

工事名	令和4年度公共下水道事業舗装復旧工事		
工事場所	多気町 仁田ほか 地内		
名称	平面図		
縮尺	S=1:50	設計年月日	
工種		作成者	
多気町		図面番号	

平面図

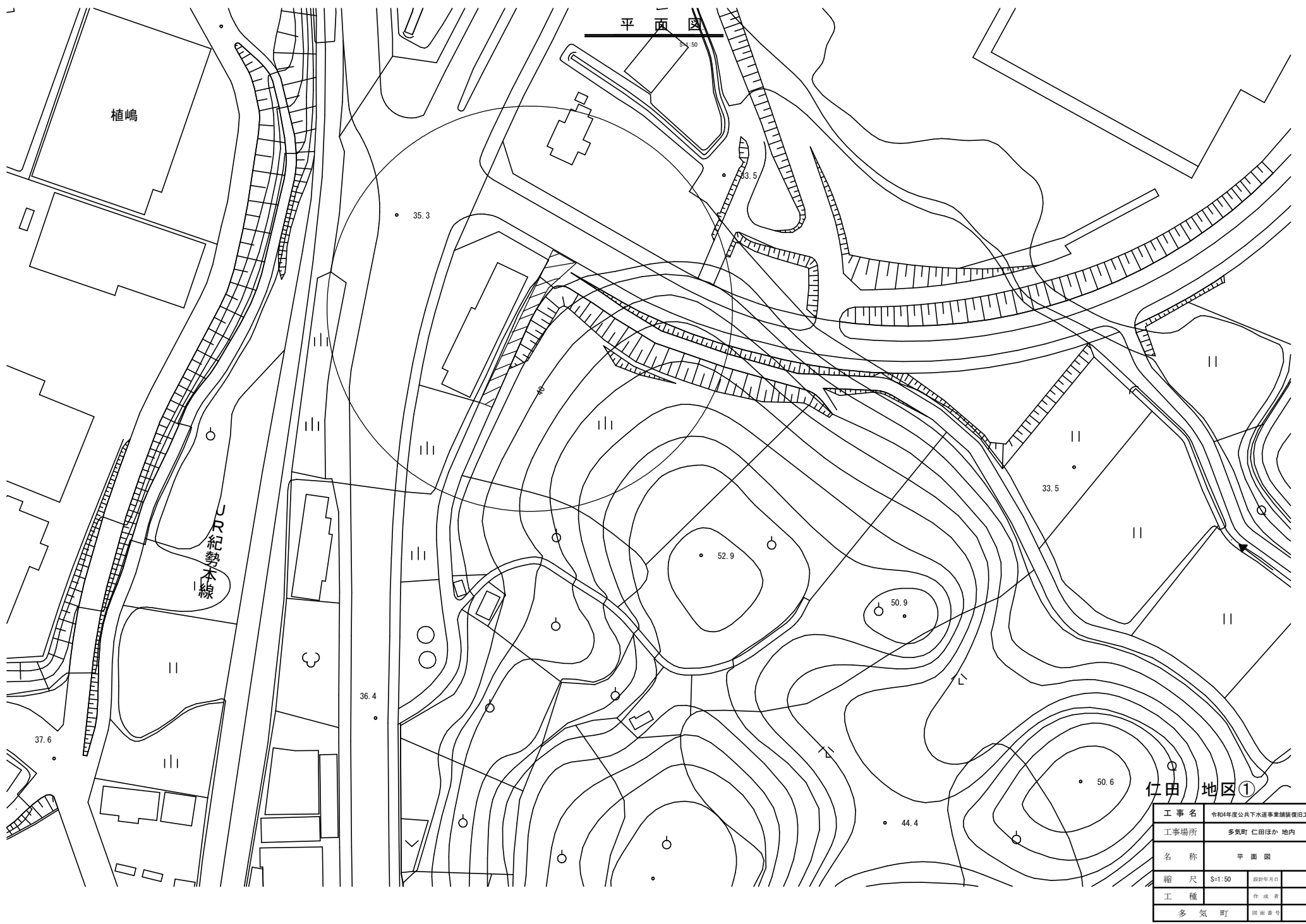
S=1:50

植嶋

仁田地区①

仁田地区①

工事名	令和4年度公共下水道事業舗装復旧工事		
工事場所	多気町 仁田ほか 地内		
名称	平面図		
縮尺	S=1:50	設計年月日	
工種		作成者	
	多気町	技術課	



平面图

S=1:50

49.5

50.2

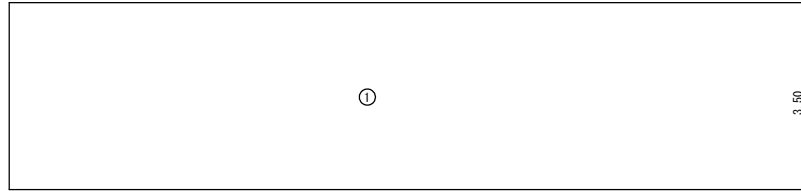
仁田 地区②

工事名	令和4年度公共下水道事業舗装復旧工事		
工事場所	多気町 仁田ほか 地内		
名称	平面图		
縮尺	S=1:50	設計年月日	
工種		作成者	
多気町		図面番号	



舗装展開図

S=1:50




15.0

3.50

町道1150号線(相可)

記号	距離	幅員	平均幅	面積 m <sup>2</sup>
①	15.0	3.5		52.5
		面積		52.5



4.70

①

4.50

CO

1.8

AS

0.9

CO

1.50

5.0

17.0

町道2831号線(仁田)

記号	距離	幅員	平均幅	面積 m <sup>2</sup>
①	17.0	4.7		
		4.5	4.6	78.2
②	27.0	2.6		70.2
				148.4
		面積		148.4



②

27.0

2.80


工事名	令和4年度公共下水道事業舗装復旧工事		
工事場所	多気町 仁田ほか 地内		
名称	舗装展開図(1)		
縮尺	S=1:50	設計年月日	
工種		作成者	
多気町		図面番号	

舗装展開図

S=1:50

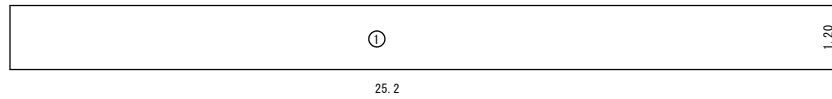
町道2680号線(仁田)

記号	距離	幅員	平均幅	面積 m <sup>2</sup>
①	10.0	2.8		
		3.8	3.3	33.0
②	25.2	4.3	4.1	103.32
				136.32
面積				136.32



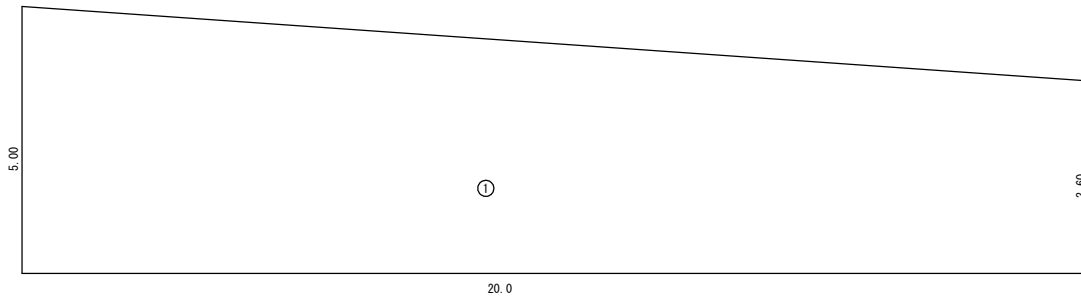
町道2792号線(兄国)

記号	距離	幅員	平均幅	面積 m <sup>2</sup>
①	15.5	1.2		18.6
		面積		18.6



町道1819号線(五桂)

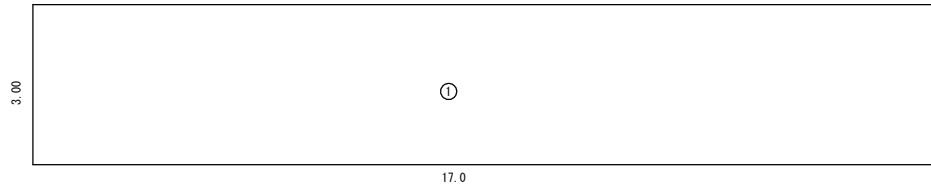
記号	距離	幅員	平均幅	面積 m <sup>2</sup>
①	20.0	3.6		
		5.0	4.3	86.0
				86.0
面積				86.0



工事名	令和4年度公共下水道事業舗装復旧工事		
工事場所	多気町 仁田ほか 地内		
名称	舗装展開図(2)		
縮尺	S=1:50	設計年月日	
工種		作成者	
多気町		図面番号	

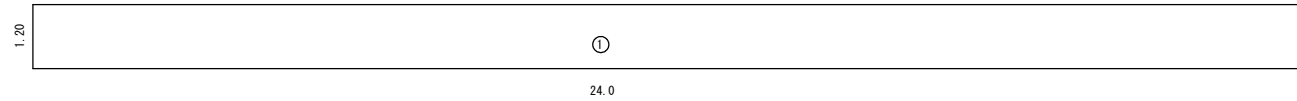
舗装展開図

S=1:50



県道勢和兄国松阪線(井内林)

記号	距離	幅員	平均幅	面積 m <sup>2</sup>
①	17.0	3.0		51.0
面積				51.0



町道2092号線(朝長)

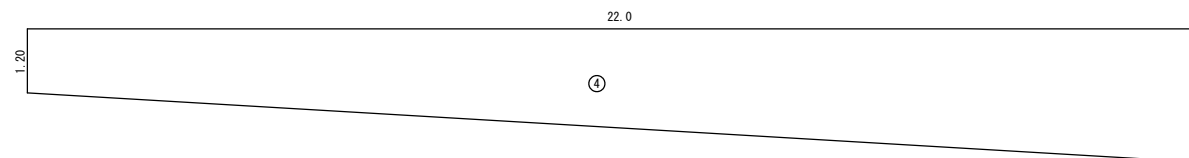
記号	距離	幅員	平均幅	面積 m <sup>2</sup>
①	24.0	1.2		28.8
面積				28.8



記号	距離	幅員	平均幅	面積 m <sup>2</sup>
①	11.0	2.3	2.5	27.5
		2.7		
②	4.0	2.7	2.6	10.4
		2.5		
面積				37.9

町道3028号線(平谷)

記号	距離	幅員	平均幅	面積 m <sup>2</sup>
③	1.5	2.5	1.85	2.78
		1.2		
④	22.0	1.2	1.85	40.7
		2.5		
面積				43.48
合計面積				81.38



工事名	令和4年度公共下水道事業舗装復旧工事		
工事場所	多気町 仁田ほか 地内		
名称	舗装展開図(3)		
縮尺	S=1:50	設計年月日	
工種		作成者	
多気町		図面番号	